


განაშენიანების დეტალური გეგმის პროექტის შეთანხმების ცვლილება

ქალაქი ბათუმი
ორისა და დიმიტრიას ქუჩის მიმდებარე

ს/პ 05.30.38.037; 05.30.37.035; 05.30.37.036.



2026





დამკვეთი

შპს "ამბასადორი ბათუმი ნიღბე"

საიდენტიფიკაციო კოდი: 445601126

მისამართი: ქადაქი ბათუმი, სუდიკო ჭიანჭის ქუჩა N6

დინამიკური: ბორა კაპანი

პროექტის ავტორი

ARUP და YÜKSEL PROJE A.Ş.

ეკონომიკური პლანების ავტორი

შპს „კონიენს ჯორჯია“.

საავტორო უფლებები ეკუთვნის

შპს "ამბასადორი ბათუმი ნიღბე"



ბებ-ს დოკუმენტაცია დაამუშავა

შპს "ზინარ არქიტექტურა"

საიდენტიფიკაციო კოდი: 412779140

მისამართი: ქადაქი ქუთაისი, თბილისის ქუჩა N65

დინამიკური: ბიორბი ჩაბაძე

ელ.ფოსტა: ZEARARCHITECTURE@GMAIL.COM

A.04 განგაჩშებითი გარაითი

განაშენიანების დეტალური გეგმის პროექტი დამუშავებულია შპს „ზიარ არქიტექტურა“-ს მიერ შპს „ამბასადორი ბათუმი აილენდ“-ის დაკვეთით. განაშენიანების დეტალური გეგმის პროექტით გათვალისწინებულია ქალაქ ბათუმში, ოდისეი დიმიტრიადის ქუჩის მიმდებარედ ხელოვნური კუნძულისა და ორი ნახევარკუნძლის მოწყობა და განვითარება.

„ქალაქ ბათუმის მუნიციპალიტეტის ტერიტორიის ნაწილისათვის განსაკუთრებული რეგულირების ზონის სტატუსის მინიჭების თაობაზე“ საქართველოს მთავრობის 2023 წლის 20 დეკემბრის **№497** დადგენილებით საპროექტო ტერიტორიას მიენიჭა განსაკუთრებული რეგულირების ზონის სტატუსი. აღნიშნულის საფუძველზე, სსიპ სივრცითი და ქალაქთმშენებლობითი განვითარების სააგენტოს უფროსის 2024 წლის 18 იანვრის N1-1/4 ბრძანებით მოხდა განაშენიანების დეტალური გეგმის შემუშავების ინიცირება და დავალების გაცემა. სსიპ სივრცითი და ქალაქთმშენებლობითი განვითარების სააგენტოს უფროსის 2024 წლის 24 დეკემბრის 1-1/57 ბრძანებით მოხდა განაშენიანების დეტალური გეგმის პროექტის დამტკიცება.

დეტალური გეგმის პროექტის შემუშავებას წინ უძღვოდა შპს „ამბასადორი ბათუმი აილენდ“-ის დაკვეთით შესრულებული მრავალდარგობრივი წინასაპროექტო მოსამშაადებელი კვლევები, რომელთა შედეგების ანგარიშები დანართების სახით თან ერთვის კონცეფციის დოკუმენტაციას.

კვლევებთან ერთად, ასევე შპს „ამბასადორი ბათუმი აილენდ“-ის დაკვეთით შემუშავებულია გარემოზე ზემოქმედების შეფასების ანგარიში, ანგარიში ქარებისა და ტალღების შესახებ, ხელოვნური კუნძულის ექსპლუატაციის ფაზაზე, ზედაპირული წყლის ობიექტში ჩამდინარე წყლებთან ერთად ჩამვებულ დამაბინძურებელ ნივთიერებათა ზღვრულად დასაშვები ჩაშვების (ზღმ) ნორმებისა და ქ. ბათუმში ხელოვნური კუნძულის მოწყობის პროცესში ატმოსფერულ ჰაერში მავნე ნივთიერებათა ზღვრულად დასაშვები გაფრქვევის ნორმების შესახებ.

პროექტის კონცეფცია ეფუძნება საპროექტო კუნძულისა და ნახევარკუნძულების ეკონომიკური განხორციელებადობის კვლევას (კონცეფცია და ხარჯჯსარგებლიანობა), რომელიც შპს „ამბასადორი ბათუმი აილენდ“-ის დაკვეთით შესასრულა შპს „კოლიერს ჯორჯიამ“. ტერიტორიის სიდიდის და პროექტის მასშტაბურობის შესაბამისად, განაშენიანების დეტალური გეგმის პროექტის დამუშავების ეტაპზე, ფიზიკური გარემოს შესასწავლად საკლვეი არეალი განისაზღვრა 300მ².

საკადასტრო მონაცემები:

1. ს/კ 05.30.38.037 - მისამართი: ქალაქი ბათუმი, ოდისეი დიმიტრიადის ქუჩის, მიმდებარედ, ფართობი: 1.443.223.00 კვ.მ, მესაკუთრე: სახელმწიფო;

მიწის ნაკვეთი დაიყო შემდეგ საკადასტროებად:

- ს/კ 05.30.38.660 - მისამართი: ქალაქი ბათუმი, ოდისეი დიმიტრიადის ქუჩის, მიმდებარედ, ფართობი: 4633 კვ.მ, მესაკუთრე: შპს „ამბასადორი ბათუმი აილენდ“;
- ს/კ 05.30.38.661 - მისამართი: ქალაქი ბათუმი, ოდისეი დიმიტრიადის ქუჩის, მიმდებარედ, ფართობი: 903 კვ.მ, მესაკუთრე: შპს "ამბასადორი ბათუმი აილენდ“;
- ს/კ 05.30.38.663 - მისამართი: ქალაქი ბათუმი, ოდისეი დიმიტრიადის ქუჩის, მიმდებარედ, ფართობი: 1417579 კვ.მ, მესაკუთრე: შპს "ამბასადორი ბათუმი აილენდ, სახელმწიფო;
- ს/კ 05.30.38.664 - მისამართი: ქალაქი ბათუმი, ოდისეი დიმიტრიადის ქუჩის, მიმდებარედ, ფართობი: 10054 კვ.მ, მესაკუთრე: შპს "ამბასადორი ბათუმი აილენდ“;

- ს/კ 05.30.38.665 - მისამართი: ქალაქი ბათუმი, ოდისეი დიმიტრიადის ქუჩის, მიმდებარედ, ფართობი: 10054 კვ.მ, მესაკუთრე: შპს "ამბასადორი ბათუმი აილენდ“;
- ს/კ 05.30.37.035 - მისამართი: ქალაქი ბათუმი , მდ.ბარცხანაის და მდ. ყოროლისწყალს შორის, ფართობი: 27046.00 კვ.მ, მესაკუთრე: სსიპ თვითმმართველი ქალაქი ქალაქ ბათუმის მუნიციპალიტეტი;
- ს/კ 05.30.37.036, მისამართი: ქალაქი ბათუმი , მდ.ბარცხანაის და მდ. ყოროლისწყალს შორის, ფართობი: 3445.00 კვ.მ, მესაკუთრე: აჭარის ავტონომიური რესპუბლიკა.

2021 წლის 30 სექტემბერს სსიპ - სახელმწიფო ქონების ეროვნულ სააგენტოსა და კომპანიას შორის გაფორმდა სასყიდლიანი აღნაგობის ხელშეკრულება, რომლის საფუძველზეც, კომპანიას, 65 წლის ვადით, სასყიდლიანი აღნაგობის უფლებით გადაეცა სახელმწიფო საკუთრებაში არსებული, ქალაქ ბათუმში, ოდისეი დიმიტრიადის ქუჩის მიმდებარედ 891,258 კვ.მ ფართობის მქონე, ს/კ 05.30.38.035 მიწის ნაკვეთი. 2022 წლის 22 ივლისს, საქართველოს მთავრობის თანხმობით, სახელმწიფო ქონების ეროვნულ სააგენტოსთან გაფორმებული შეთანხმებით, ცვლილებები შევიდა აღნაგობის ხელშეკრულებაში და კომპანიას დამატებით აღნაგობის უფლებით გადაეცა ქალაქ ბათუმში, ოდისეი დიმიტრიადის ქუჩის მიმდებარედ 551,965 კვ.მ. არასასოფლო-სამეურნეო დანიშნულების მიწის ნაკვეთი - ს/კ 05.30.38.036. ამჯამად, მიწის ნაკვეთები გაერთიანებულია ერთ საკადასტრო კოდად - ს/კ. 05.30.38.037 და საერთო ფართობი შეადგენს 1,443,223.00 კვ.მ. მოქმედ ხელშეკრულების თანახმად, კომპანიას ადებული აქვს ვალდებულება, აღნაგობის საგანზე შექმნას ზემოაღნიშნული პროექტი. ვინაიდან, საპროექტო ტერიტორიას არ აქვს წვდომა ცენტრალურ გზასთან და ასევე, ხელოვნურად განაშენიანებულ მიწის ნაკვეთსა და მაგისტრალს შორის რჩება აუთვისებელი სივრცე, განსაკუთრებული რეგულირების ზონის სტატუსის ტერიტორია დამატებით მოიცავს აგრეთვე ქ. ბათუმის მერიის და აჭარის ავტონომიური რესპუბლიკის საკუთრებაში არსებულ მიწის ნაკვეთებს საკადასტრო კოდებით 05.30.37.035 და 05.30.37.036.

მოქმედ ხელშეკრულების თანახმად, შპს „ამბასადორი ბათუმი აილენდ“-ს ადებული აქვს ვალდებულება რომლის შესრულების მიზნით, კომპანია აღნაგობის ხელშეკრულების 3.1.2. პუნქტის თანახმად, განახორციელებს არანაკლებ 100,000,000 (ასი მილიონი) აშშ დოლარის ინვესტიციას, ასევე, დაასაქმებს საქართველოს 2,000-მდე (ორი ათასი) მოქალაქეს. ამასთან, მოქმედი აღნაგობის ხელშეკრულების 3.1.1. პუნქტის თანხმად, კომპანია ვალდებულია უზრუნველყოს არანაკლებ 12 ჰა და 15 ჰა ფართობის მქონე ორი ნახევარკუნძულის და არანაკლებ 5 ჰა ერთი კუნძულის განვითარება. შესაბამისად, წარმოდგენილი საპროექტო დოკუმენტაციის მიხედვით, საპროექტო არეალში ხელოვნური ნახევარკუნძულებისა და კუნძულის მოწყობა და განაშენიანება წარმოადგენს ინვესტორი კომპანიის ნაკისრ სახელმეკრულებო ვალდებულებას სახელმწიფოს წინაშე .

საპროექტო წინადადების მიხედვით ორი ნახევარკუნძულის/კუნძულის განაშენიანება დაგეგმილია 83,59 ჰა-ზე (ცალკეულ ადგილას გამოყენებულია დამრგვალებული ციფრი 84,0 ჰა), ხოლო დანარჩენი ტერიტორია უკავია დამცავ საინჟინრო ნაგებობებს და წყლის ზედპირს.

ეტაპი: განაშენიანების რეგულირების გეგმის პროექტის კორექტირება

გეოგრაფიული მდებარეობა და ტერიტორიის ფიზიკური გარემოს ანალიზი:

საპროექტო ტერიტორია ფიზიკურ-გეოგრაფიული თვალსაზრისით მდებარეობს კოლხეთის ვაკის სამხრეთ კიდეში, ქალაქ ბათუმის ზღვისპირა ზოლში, კახაბერის ვაკეზე, რომლის ჯამური ფართობია 1 473 714 კვ.მ. იგი მდებარეობს ქალაქ ბათუმის შესასვლელთან ბარცხანაში. საპროექტო აკვატორიას, აღმოსავლეთის მხრიდან ესაზღვრება საავტომობილო გზა, საკრინიგზო მაგისტრალი და შემდეგ საცხოვრებელი ზონა. სამხრეთის მხარეს მდებარეობს ბათუმის საზღვაო ნავსადგური, ხოლო ჩრდილოეთის მხარეს დაცული ნავმისადგომი. საპროექტო აკვატორიის ფარგლებში ზღვას უერთდება წყლის სამი ზედაპირული ობიექტი: მდ. ბარცხანა, მდ. კუბასწალი და უსახელო ხევი, ხოლო საპროექტო აკვატორიის გარეთ, ჩრდილოეთით დაახლოებით 500 მ-ის დაცილებით ჩაედინება მდ. ყოროლისწყალი.

საპროექტო ტერიტორიის ძირითადი ნაწილი დაფარულია წყლით, ხოლო მცირე ნაწილი შეადგენს სანაპირო ზოლს, რომლის ზედაპირის აბსოლუტური იმინულები 0-დან 4 მეტრამდეა. საპროექტო ხელოვნური ტერიტორიების ზედაპირი ასევე, ფაქტიურად რელიეფის დახრილობის გარეშე იქნება. სანაპირო ზოლში გვხვდება მცირე რაოდენობით ხე-ნარგავები - დეტალური ინფორმაცია წარმოდგენილია ხე-ნარგავების აღრიცხვის მასალებში - დანართი 11.

დაგეგმვის მიზანი:

დაგეგმვის მიზანია, ტერიტორიის გეგმარებითი და სამართლებრივი მოშუალება, რათა სარეკრეაციო ტურისტული ობიექტებით განვითარებული ტერიტორიების საიხლოვეში, განვითარდეს ასევე სარეკრეაციო ტურისტული ობიექტები.

წარმოდგენილი პროექტით 108.5032 ჰა ფართობის საპროექტო ტერიტორიაზე გათვალისწინებულია ხელოვნური ნახევარკუნძულებისა და კუნძულის მოწყობა ფართობით 84 ჰა, ხოლო დანარჩენი გამოყენებული იქნება დამცავი მოვლების და შიდა აკვატორიის მოსაწყობად. პროექტის განხორციელების შემთხვევაში, შეიქმნება 84 ჰა ფართობის, ქალაქის მჭიდროდ დასახლებული უბნებისაგან იზოლირებული, ახალი ტერიტორია. აღნიშნული განსაკუთრებით მნიშვნელოვანია, რადგან მდ. ჟიროხის მიერ შემოტანილი მყარი ნატანის მკვეთრად შემცირების ფონზე, ინტენსიურად მიმდინარეობს სანაპირო ზოლის წარცხვის და სანაპოროს ტერიტორიის წყლით მიტაცების პროცესი. ხელოვნურად შექმნილი ტერიტორიის გამოყენება მოხდება კომერციული, გასართობი, სპორტული, საგანმანათლებლო, რეკრეაციული, საცხოვრებელი და ტურისტული ინფრასტრუქტურის მოსაწყობად. პროექტი განთავსებული იქნება 84 ჰა ზომის მიწის ნაკვეთზე, რაც შეიძლება ჩაითვალოს კონკურენტულ ზომიად საერთაშორისო ბაზარზე. მსგავსი ტიპის პროექტების ჩატარებით ანალიზზე დაყრდნობით, მეთავაზებულია საპროექტო ტერიტორიის 51%-ის (43 ჰა) განვითარება/განაშენიანება. დარჩენილი 49% გათვალისწინებულია სხვადასხვა საზოგადოებრივი თავშეყრის სივრცეებისთვის, სატრანსპორტო და საინჟინრო საჭიროებებისთვის. ურბანული განვითარების კოეფიციენტების და ბაზრის ათვისების მაჩვენებლების გათვალისწინებით, კუნძულზე მოაზრებულია 2.36 მილიონ კვ.მ საერთო ფართის განვითარება.

ბათუმი აილენდი მოაზრებულია როგორც ახალი, მასშტაბური, ტურისტული დანიშნულების ადგილი და წარმოდგენილია, როგორც ბათუმის განუყოფელი ნაწილი. ხელოვნურ კუნძულზე, ქალაქის/უბნის ეფექტური ოპერირებისთვის ყველა საჭირო ფუნქცია იქნება განთავსებული. ჩქაროსნული მატარებლის, ავტომაგისტრალის, ზღვის პორტის, აეროპორტის სიახლოვიდან გამომდინარე, ხელოვნური კუნძული შეიძენს ახალ ტურისტული და ეკონომიკური ცენტრის დანიშნულებას. ასევე, ხელოვნური კუნძული ბაზარზე გააჩენს დიდი ზომის მარინა კლუბს, რომელიც საკმაოდ დეფიციტურია შავი ზღვის სანაპიროებზე, კონკრეტულად კი საქართველოში.

მეთავაზებული ღვდა თანხვედრაშია ძირითად სექტორულ ინდკატორებთან, ბათუმის შზარდი მოსახლეობის, ტურიზმის და საცხოვრებელი ბაზრების გათვალისწინებით.

საპროექტო კონცეფცია:

განვითარება დაგეგმილია საქმიანი ზონა (შზ-3)-ის და დაბალი ინტენსივობის საცხოვრებელი ზონა (სზ-2)-ის შესაბამისად. ასევე ტერიტორიაზე განთავსებულია გამწვანებული და სატრანსპორტო ტერიტორიები. საქმიან ზონაში დაგეგმილია მრავალფუნქციური შენობა-ნაგებობების, სასტუმროების, ჯანდაცვის, განათლების, კომერციული, სავაჭრო, კვების, დასავენებელი და გასართობი ობიექტებისა და მრავალბინიანი საცხოვრებელი სახლების განთავსება. დასაშვები ფუნქციური სახეობებია:

- მრავალფუნქციური შენობა;
- სასტუმრო;
- სავაჭრო და კვების ობიექტები;
- სარეკრეაციო სივრცეები და მისი ფუნქციონირებისათვის საჭირო შენობა ნაგებობა;
- კვების, სავაჭრო და საოფისე ობიექტი;
- გასართობი დაწესებულება, რომლის დანიშნულება მისი დასაშვებობის საშუალებას იძლევა;
- მრავალბინიანი საცხოვრებელი სახლი
- სავაჭრო ცენტრი
- ჯანდაცვის ობიექტი
- საგანმანათლებლო ობიექტი

- აკვა პარკი
- პარკი
- სკვერი
- ბულვარი

დადგენილი სამშენებლო კოეფიციენტები:

- კ-1 - 0.7
- კ-2 - 4.6
- კ-3 - 0.2

დაბალი ინტენსივობის საცხოვრბელ ზონაში დაგეგმილია ინდივიდუალური საცხოვრებელი სახლების განთავსება. დასაშვები, დომინირებული ფუნქციური სახეობა:

- ინდივიდუალური საცხოვრებელი სახლი;
- დადგენილი სამშენებლო კოეფიციენტები:

- კ-1 - 0.5
- კ-2 - 1.2
- კ-3 - 0.3

მთლიანი ტერიტორიის 63%-ის განვითარება დაგეგმილია საქმიანი ზონა შზ-3-ით. დაბალი ინტენსივობის საცხოვრბელი ზონა მოიცავს ტერიტორიის 11%-ს, ხოლო დანარჩენ ტერიტორიაზე დაგეგმილია სატრანსპორტო (13%) და გამწვანებული ტერიტორიების (13%) განთავსება.

განვითარების პროგრამა მოიცავს ყველა ძირითად ფუნქციას, საცხოვრებელი, სასტუმრო, სავაჭრო, გასართობი, სპორტული, დასასვენებელი, ჯანდაცვის და განათლების ჩათვლით. განხილული ფუნქციები ასახულია გენერალური გეგმის კონცეფციაში საერთაშორისო ქალაქმგეგმარების ARUP-ის მიერ. კუნძული დაყოფილია 3 ძირითად ცენტრად: (1) კუნძულის ცენტრი, როგორც ყველაზე აქტიური არეალი, სადაც წარმოდგენილი იქნება, მარინა კლუბი, ცენტრალური პარკი და ტყეში გათამბჯუნები გამორჩეული არქიტექტურული დიზაინით, (2) დახურული საცხოვრებელი სამეზობლო ზონა, განაყოფები, სადაც პრემიუმ კლასის ვილები იქნება განთავსებული, ზღვასთან პირდაპირი წვდომით, (3) მულტი-ფუნქციური ნახევარკუნძულები დომინანტური საზოგადოებრივი და აპარტ სასტუმროს ფუნქციებით. აღნიშნულ ნახევარკუნძულებზე იქნება ყველა საჭირო ინფრასტრუქტურა მაღალი კლასის საქმიანი, საკურორტო და საცხოვრებელი ობიექტების ფუნქციონირებისთვის, როგორიც არის სავაჭრო ერთეულები, სპორტული მოედნები, განათლება, ჯანდაცვის ცენტრები, რეკრეაციული სივრცეები და სხვა. აღსანიშნავია, რომ ბათუმში არსებული საზოგადოებრივი ბულვარის (სასეირნო სივრცის) სიგრძე, მდინარე „ბარცხანიდან“ „თამარის“ დასახლების სანაპიროს ჩათვლით დღეისთვის შეადგენს 1,7 კმ-ს. წარმოდგენილი პროექტით ეს მაჩვენებელი ნახევარკუნძულების სანაპირო ზოლის ხარჯზე იზრდება ორჯერ და დაახლოებით 3,6 კმ-ს შეადგენს. საზოგადოებრივი პლაჟის სიგრძე პროექტის მიხედვით შეადგენს 962 მ-ს და განთავსებულია ნახევარკუნძულების უკიდურეს ჩრდილო-დასავლეთ ნაწილში. აჭარის სანაპიროზე ეს ერთ-ერთი ყველაზე წყალმარჩხი, ტალღებისგან დაცული და ნაპირების მორფოდინამიკის მხრივ გამორჩეულად სტაბილური ადგილია.

იმის გათვალისწინებით, რომ განაშენიანების დეტალური გეგმის კონცეფციაში წარმოდგენილი მასალა სრულად უნდა ითვალისწინებდეს სახანრო უსაფრთხოების ნორმებს, პროექტი განიხილა საგანგებო სიტუაციების მართვის სამსახურმა. მათთან თანამშრომლობის შედეგად დაკორექტირდა შენობა-ნაგებობების კონტურები. აღნიშნული ცვლილება აისახა გენერალურ გეგმაზე. ცვლილება არ შეეხო და არ შეცვლილა შენობა-ნაგებობების საპროექტო სიმძლავრეები და ფართობები. აქედან გამომდინარე წარმოდგენილი დანართები, სადაც მოცემულია საპროექტო გაანგარიშებები და სქემები, არ საჭიროებენ განახლებას. უცვლელი რჩება ასევე სატრანსპორტო ქსელის სქემა. დანართი 20 (სატრანსპორტო სქემა) თანხვედრაშია დანართი 14-ში წარმოდგენილ მასალასთან.

პროექტის განხორციელების შემთხვევაში მოსალოდნელია მაღალი სოციალურ-ეკონომიკური სარგებელი.

იმისათვის რომ, კუნძულისა და ნახევარკუნძულების პროექტი დაიგეგმოს სწორად, ჩატარდა კვლევები, რომლებიც გვაძლევს სრულ სურათს არსებული სიტუაციის შესახებ, სუისმური, გეომორფოლოგიური, ატმოსფერული და გარემოზე ზემოქმედების კუთხით. ჩატარებული კვლევები წარმოდგენილია დანართების სახით.

მისაწვდომობის ეროვნული სტანდარტები

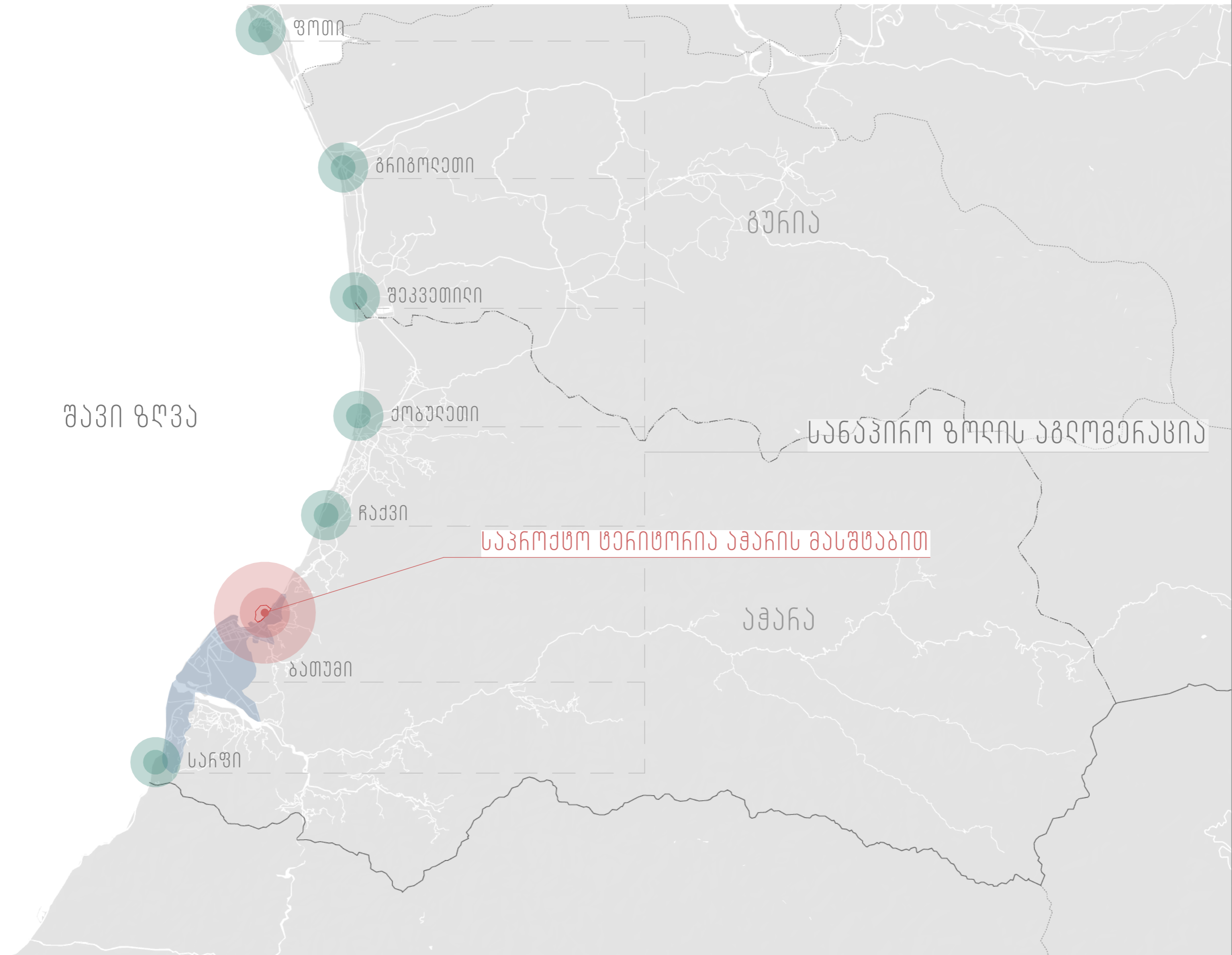
დეტალური პროექტირების სტადიაზე უნდა მოხდეს საქართველოს მთავრობის 2020 წლის 4 დეკემბრის №732 დადგენილებით დამტკიცებული ტექნიკური რეგლამენტი „მისაწვდომობის ეროვნული სტანდარტები“-ს მოთხოვნების გათვალისწინება.

კომპლექსის სრულ ოპერირებას განაშენიანების დეტალური გეგმის პირველ ეტაპზე უზრუნველყოფს შპს „ამბასადორი ბათუმი აილენდ“-ი. განაშენიანების დეტალური გეგმის მომდევნო ეტაპებზე განახორციელებს შპს „ამბასადორი ბათუმი აილენდ“-ი და სხვა თანამესაკუთრეები, ხოლო საჯარო სარეკრეაციო სივრცეები საკუთრებაში გადაეცემა სახელმწიფოს. კუნძლის სერვისების ოპერირებისთვის შეიქმნება მეწეჯემენტ კომპანია, რომელიც უზრუნველყოფს დამსვენებლებისთვის და სტუმრებისთვის საჭირო სარვისებზე წვდმას და მოვლა პატრონობას.

განაშენიანების დეტალური გეგმის კორექტირების დეტალები

წარმოდგენილი ალბომში დაკორექტირდა 2025 წლის 20 ოქტომბრის ბ138.138252931 ბრძანებით შეთანხმებული განაშენიანების დეტალური გეგმის პროექტი. პროექტში შევიდა არაარსებითი ცვლილება, Z10 მიწის ნაკვეთზე არსებულ სექტორებში შეიცვალა კ2 კოეფიციენტის წილობრივი ფართების განაწილება.განაშენიანების დეტალური გეგმის ცვლილებისას არ იცვლება სამშენებლო არეალის კონტური. Z10 მიწის ნაკვეთზე მინიჭებული კ2 კოეფიციენტის ფართობი, კვლავ პროპორციულად ნაწილდება სექტორებზე.

		
შპს " ზიარ არქიტექტურა" <div>ს/კ 412779140</div>		
პროექტის დასახელება:		
ხელოვნური კუნძულის, განაშენიანების დეტალური გეგმის პროექტის შეთანხმების ცვლილება ქალაქ ბათუმში		
მისამართი:		
ქალაქი ბათუმი ოფისა დიმიტრიადის ქუჩის მიმდებარედ		
დაკვეთი:		
შპს "ამბასადორი ბათუმი აილენდ"		
ნახაზის დასახელება:		
განგაგრებითი პარაითი		
მესალონიანი:		
შპს " ზიარ არქიტექტურა"<div>ს/კ 412779140</div>		
დირექტორი მ.არაბაძე		
არქიტექტორი მ.არაბაძე		
არქიტექტორი ა.გისსურაძე		
ურაზნისტი მ.გოზაძე		
ურაზნისტი ს.ამარიაიშვილი		
გვერდი:	მასშტაბი:	A3
A.04		
2025		



შემსრულებელი:
შპს "ზიარ არქიტექტურა"
ს/პ 412779140

პროექტის დასახელება:
საპროექტო ტერიტორია აჭარის მასშტაბით
საპროექტო ტერიტორია აჭარის მასშტაბით

მისამართი:
ქალაქი ბათუმი
ოფისის ადგილობრივი ქუჩის
მიმდებარედ

დაამუშავა:
შპს "აგეგმვითი ბათუმი
აილანდი"

ნახაზის დასახელება:
სიღუპის რუკა ავტონომიური
რესპუბლიკის მასშტაბით

შესრულებულია:

დირექტორი	მ.რ.ზამბაძე	<i>[Signature]</i>
არქიტექტორი	მ.რ.ზამბაძე	<i>[Signature]</i>
არქიტექტორი	ს. მანუჩარაძე	<i>[Signature]</i>
ურბანიისტი	მ.ნოზაძე	<i>[Signature]</i>
ურბანიისტი	ს. მამრიაშვილი	<i>[Signature]</i>



საპროექტო ტერიტორია ბათუმის მასშტაბით

ბუღვარი

ღედფინაერიუმი

სტადიონი

ჯორჯია

რკინიგზის სადგური

ჯაროვორტი



შემსრულებელი:
შპს " გიარ არქიტექტურა"
ს/პ 412779140

პროექტის დასახელება:
ხელუქვენი კუქეულის, მანუქინენის დებულური მემის არქიტექტონიქის შეტანენის მუქილუბა ქალაქ ბათუმში

მისამართი:
ქალაქი ბათუმი
ოფისი დიმიტრიადის ქუჩის მემდებარედ

დამკვეთი:
შპს "ამბასადორი ბათუმი
აილენდ"

ნენახის დასახელება:
სიბუახიური რუკა ქალაქის მასშტაბით

მესუქიანი:

დირექტორი	მ.რახაძე	<i>[Signature]</i>
არქიტექტორი	მ.რახაძე	<i>[Signature]</i>
არქიტექტორი	მ.მისურაძე	<i>[Signature]</i>
ურახენისტი	მ.მოსაძე	<i>[Signature]</i>
ურახენისტი	ს.მამრიკოვილი	<i>[Signature]</i>

მუქილი:	მასშტაბი:	A3
A.06		
2025		



მომსრულებელი:
შპს " ზიარ აკვიტივობრა"
№/კ 412779140

პროექტის დასახელება:
ხალხგნერი კუნძულის, მანავენიწვის დუბლური მამის პროექტის შემანახვის მუღიღება ქალაქ ბათუმში

მისამართი:
ქალაქი ბათუმი
ოღისა დიშიტრის ქუჩის
მიღებაჩად

დამკვეტი:
შპს "ამასადორი ბათუმი
აიღიდ"

ნახაზის დასახელება:
მართოვითომოფიქსაცია

- ქანაღიწიწი:
- სავრეღეუო სარღვარი
 - სავრეღევი არაღის სარღვარი
 - სავალასტრო ვრეღევი




სავრეღეუო მანოფიქსაცია
4617800
1 473 714 მ²

მომსრულებელი:

დირექტორი	მ.რახმეძე	<i>[Signature]</i>
არქიტექტორი	მ.რახმეძე	<i>[Signature]</i>
არქიტექტორი	მ.მინსკაძე	<i>[Signature]</i>
ურბანისტი	მ.მინსკაძე	<i>[Signature]</i>
ურბანისტი	ს.მამოკიჯილი	<i>[Signature]</i>

მკარღი: A.07
მასშტაბი: 1:5000
2025

A2



მომსრულებელი:
შპს "ზიარ არქიტექტურა"
ს/კ 412779140

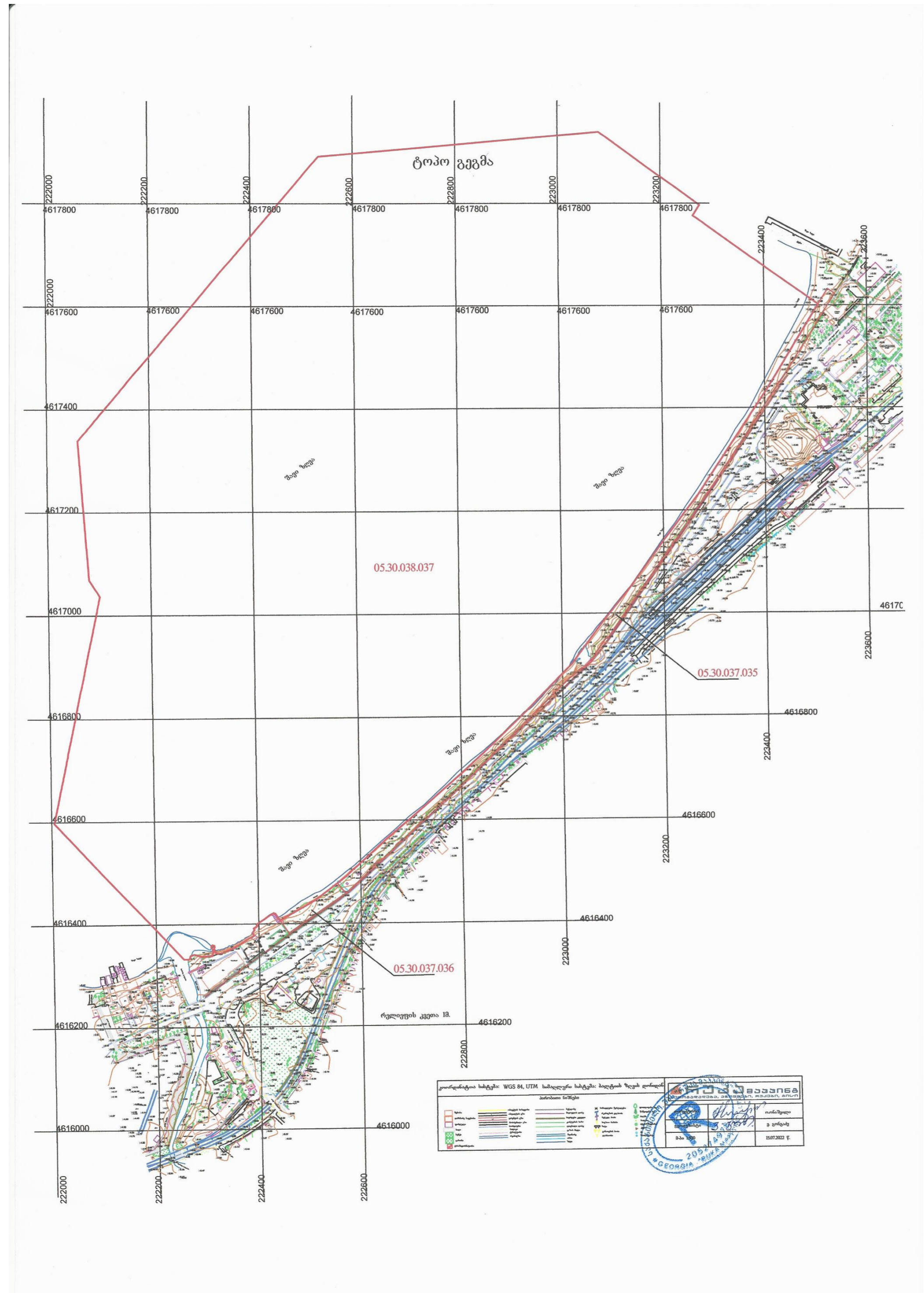
პროექტის დასახელება:
ხალოცხეთის კუნძულის, მანაშენიანის დაბალი ნაპირის პროექტის შემთხვევის გეგმა
ქალაქ ბათუმი

მისამართი:
ქალაქ ბათუმი
ოფისის ადრესის ქართული მითითებით

დამკვეთი:
შპს "ამბასადორი ბათუმი
აილენდ"

ნახაზის დასახელება:
ტოპოგრაფიული გეგმა

უწყობის სახელი:



კოორდინატული სისტემა: WGS 84, UTM. სახელმწიფო სისტემა: ბათუმის ზღვის დონეზე.

საზღვაო ნიშნები	საზღვაო ნიშნები	საზღვაო ნიშნები	საზღვაო ნიშნები
...

შპს "ზიარ არქიტექტურა"
ს/კ 412779140
თბილისი, 2019 წელი
10/12/2022 წ.

მომსრულებელი:	მ. რაზმაძე	<i>[Signature]</i>
დირექტორი:	მ. რაზმაძე	<i>[Signature]</i>
არქიტექტორი:	მ. რაზმაძე	<i>[Signature]</i>
არქიტექტორი:	მ. რაზმაძე	<i>[Signature]</i>
ურბანისტი:	მ. რაზმაძე	<i>[Signature]</i>
ურბანისტი:	ს. მამოკლიძე	<i>[Signature]</i>





შპს " ზიარ ანტიკვებრა"
 №/კ 412779140

პროექტის დასახელება:
 ხელოვნური კუნძულის,
 მანქანების დამალური
 მამის პროექტის შემსრულებლის
 გეგმობა
 ქალაქ ბათუმი

მისამართი:
 ქალაქი ბათუმი
 ოლსკა დიმიტრის ქუჩის
 მიმდებარე

დამკვეთი:
 შპს "აგსადატორი ბათუმი
 აილანდ"

ნახაზის დასახელება:
 ტოპოგრაფიული გეგმა

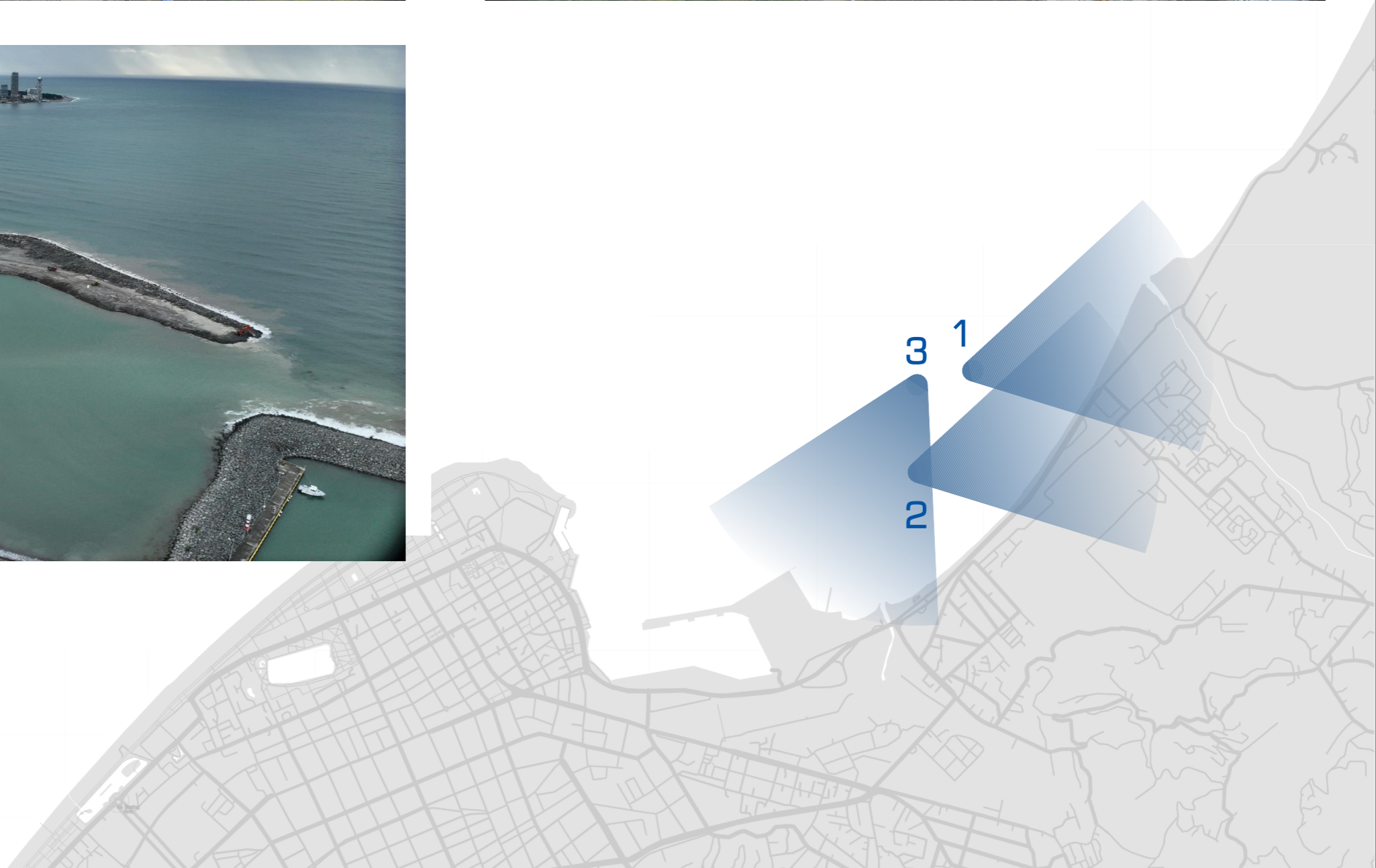

უწყობის სახელი:
 საპროექტო საზღვარი
 საპროექტო ერთეული
 შენობა
 დახმარება ნაგებობა
 ფარული
 ხიდი
 ბაზონი ბაზონი
 ტრანსფორმაციური
 მონიტორინგის საზღვარი
 ასფალტის გზა
 მრეწველთა გზა
 მოსახლური გზა
 გონიერი
 პილიპი
 ტროტუარი
 ჩარჩობა
 ბაშ. ლოზა
 მავთულის ლოზა
 საყრდენი კედელი
 კონსტრუქციის ხაზი
 სოციალური ლოზა
 ბაზის მიწი
 მდინარე
 არხი
 ფლვა
 სიმაღლური ნაწილი
 ჩარჩობის პ.კ.პ.მ.ი
 ბაშ. პ.კ.პ.მ.ი
 საგზაო ნიშანი
 მიწი
 ბანათების პ.კ.პ.მ.ი
 დაბინძვება
 ფოტოკამერა
 ნიშნობა
 პარკი
 დავოტ. მხედარი
 ძველი
 მუ
 ბაღი

დამკვეთი	მ. რაზმაძე	<i>[Signature]</i>
პროექტორი	მ. რაზმაძე	<i>[Signature]</i>
არქიტექტორი	მ. მანუჩარაძე	<i>[Signature]</i>
ურბანისტი	მ. რაზმაძე	<i>[Signature]</i>
ურბანისტი	ს. აბოშიძე	<i>[Signature]</i>

გვ. №: A.09 მასშტაბი: 1:5000 **A2**

2025

A.10 არსებული სიტუაციის ფოტოსურათები



შპს "ზიარ არქიტექტურა"
ს/პ 412779140

პროექტის დასახელება:
ხელუქვენი კუნძულის, განაშენიანების დაბალური ეტაჟის პროექტის შეთანხმების ცვლილება ქალაქ ბათუმში

მისამართი:
ქალაქი ბათუმი
ოფისის დიმიტრიძის ქუჩის
მიმდებარედ

დაამუშავეთ:
შპს "ამბასადორი ბათუმი
აილენდ"

ნახაზის დასახელება:
არსებული სიტუაციის
ფოტოსურათები

შესვლიანი:

დირექტორი	მ. რაზმაძე	<i>[Signature]</i>
არქიტექტორი	მ. რაზმაძე	<i>[Signature]</i>
არქიტექტორი	ვ. მანუჩარაძე	<i>[Signature]</i>
ურბანიისტი	მ. ნოზაძე	<i>[Signature]</i>
ურბანიისტი	ს. მამრიკოვილი	<i>[Signature]</i>

შპს "ზიარ არქიტექტურა"	მასშტაბი:	A3
A.10	2025	

A.11 არსებული სიტუაციის ფოტოსურათები



შპს "ზიარ არქიტექტურა"
ს/კ 412779140

პროექტის დასახელება:
სელექციური კონკრეტული,
განაშენიანების დაბალური
გამგზავნი პროექტის შეთანხმების
ცვლილება ქალაქ ბათუმში

მისამართი:
ქალაქი ბათუმი
ოფისის ადგილობრივი ქუჩის
მიმდებარედ

დაამუშავა:
შპს "ამბასადორი ბათუმი
აილენდ"

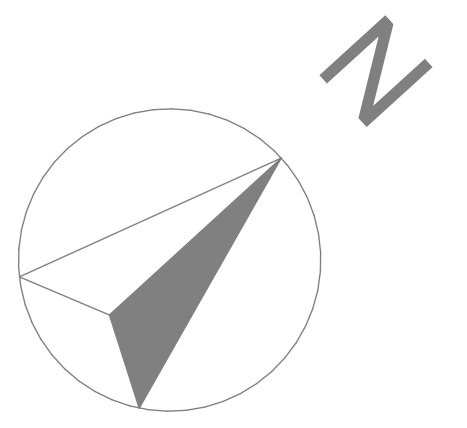
ნახაზის დასახელება:
არსებული სიტუაციის
ფოტოსურათები

შესვლიანი:

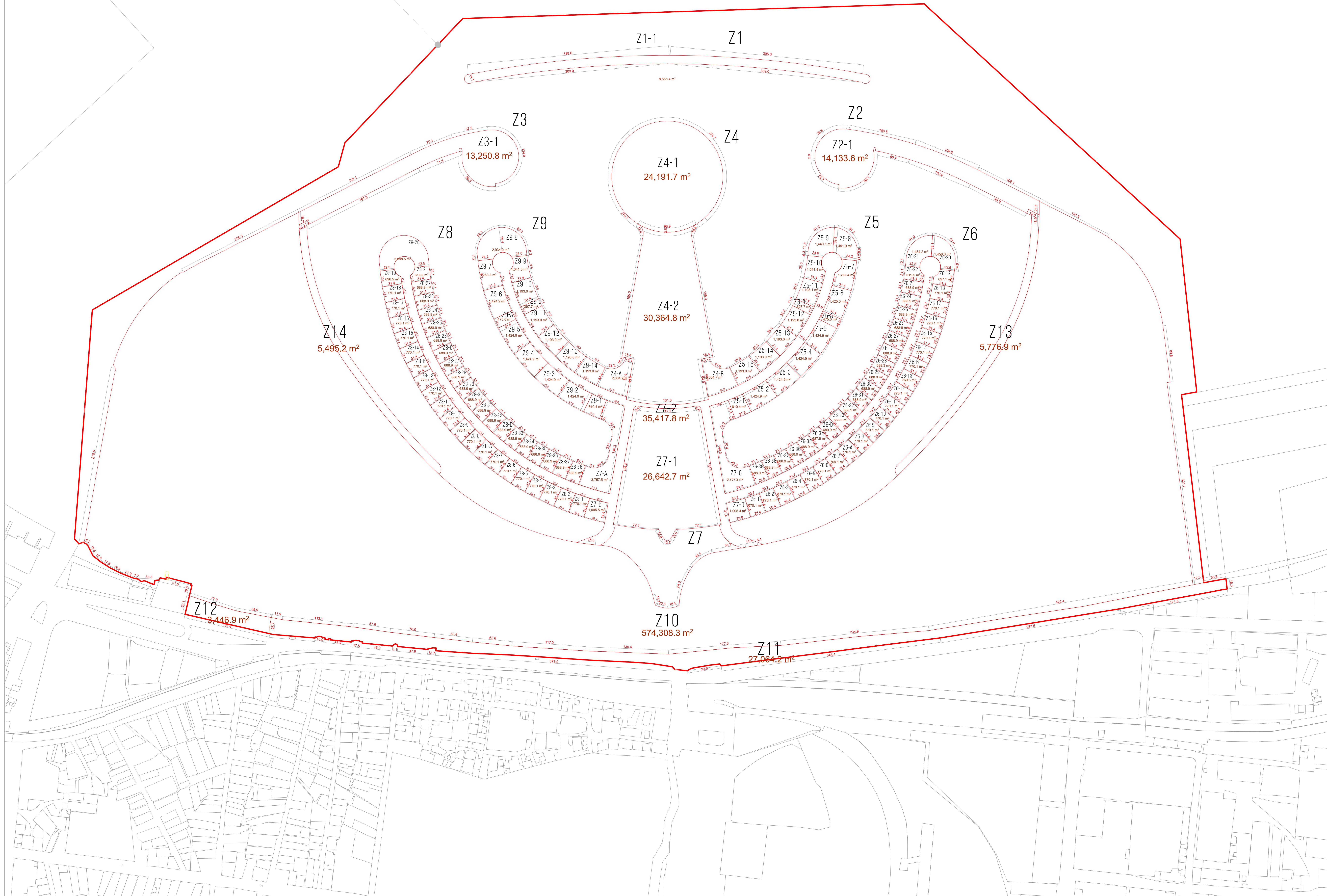
შეამოწმა:

დირექტორი	გ.რაზმაძე	<i>[Signature]</i>
არქიტექტორი	გ.რაზმაძე	<i>[Signature]</i>
არქიტექტორი	ვ.გაბისიაშვილი	<i>[Signature]</i>
ურბანიტი	გ.რაზმაძე	<i>[Signature]</i>
ურბანიტი	ს.გაბრიაილი	<i>[Signature]</i>

შპს "ზიარ არქიტექტურა"	მასშტაბი:	A3
A.11	თარიღი:	2025



საკრედიტო ტერიტორია



შპს "ჯიურ არქიტექტურა"
ს/კ 412779140

პროექტის დასახელება:
ხელშეწყობის კონსტრუქციის განაწილების დეტალური გეგმის პროექტის შეთანხმების ცვლილება ქალაქ ბათუმში

მისამართი:
ქალაქი ბათუმი
ოდიშის დიმიტრიძის ქუჩის მიმდებარე

დავკვეთი:
შპს "აგაგანდორი ბათუმი
ილენდ"

ნახაზის დასახელება:
მიწის ნაკვეთების განაწილების გეგმა

უკლებლივ:
საკრედიტო ტერიტორია

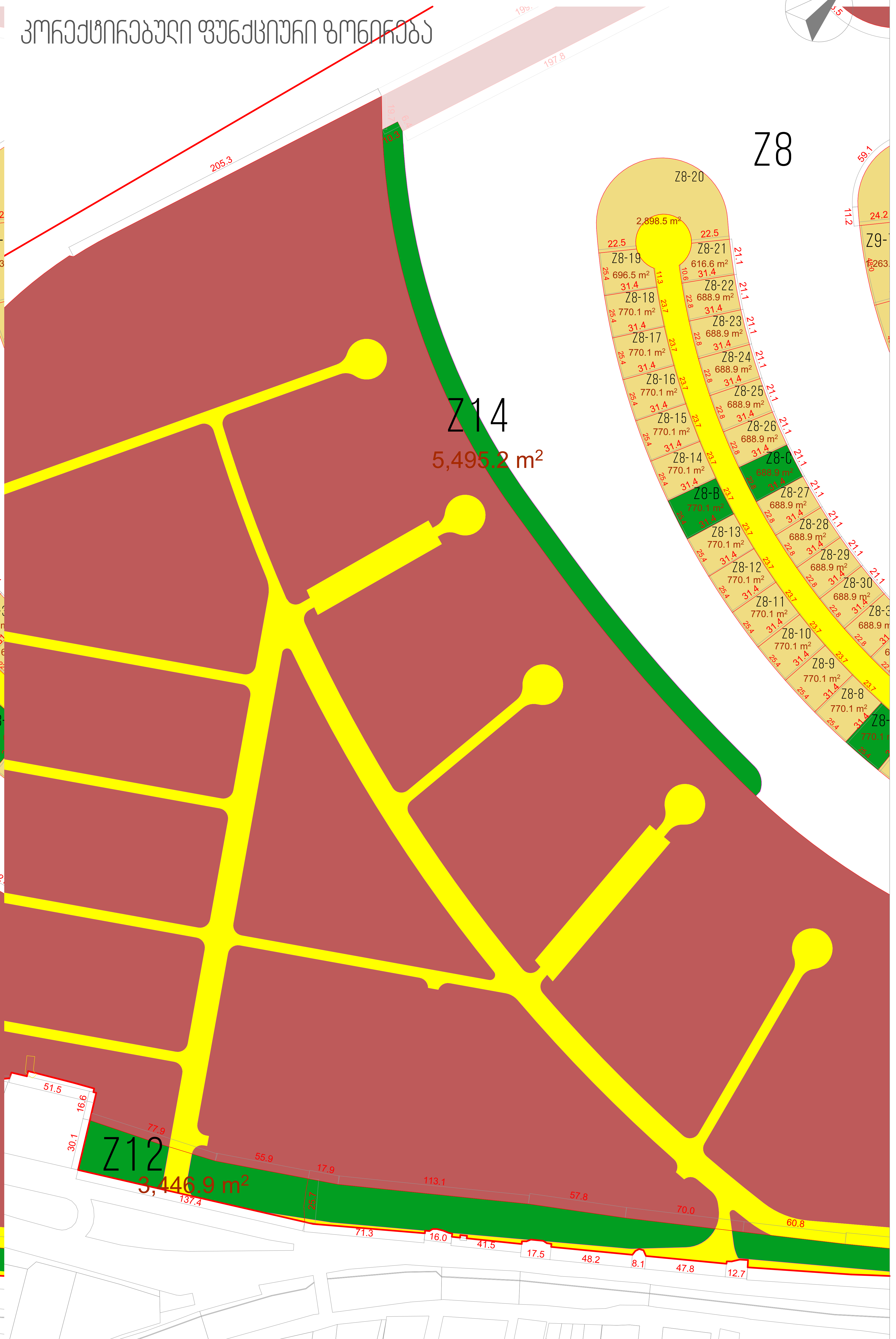
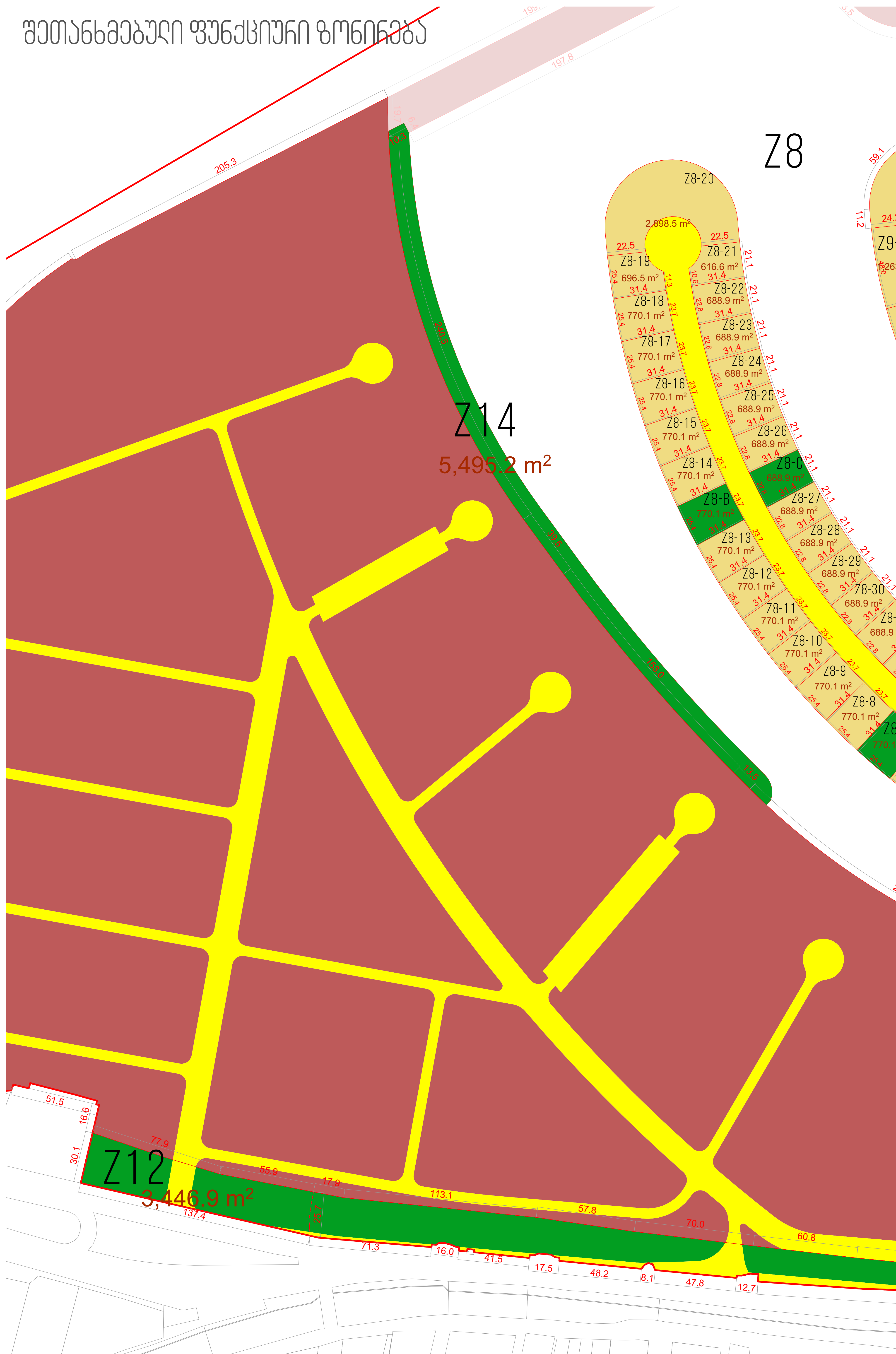
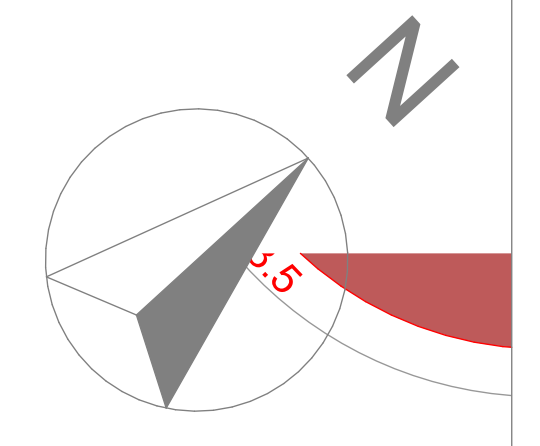
შპს "ჯიურ არქიტექტურა"	მ. რაზმაძე	<i>[Signature]</i>
არქიტექტორი	მ. რაზმაძე	<i>[Signature]</i>
არქიტექტორი	ს. მანუჩარაძე	<i>[Signature]</i>
ურბანისტი	მ. რაზმაძე	<i>[Signature]</i>
ურბანისტი	ს. მანუჩარაძე	<i>[Signature]</i>

გვერდი:	მასშტაბი:	A0
A.13	1:2000	
2025		

A.14 ფუნქციური გონიერების რუკა, შეთანხმებული და კორექტირებული ვერსია

შეთანხმებული ფუნქციური გონიერება

კორექტირებული ფუნქციური გონიერება



შესრულებული:
შპს " გიარ არქიტექტურა"
ს/კ 412779140

პროექტის დასახელება:
ხელოვნური კუნძულის, განაშენიანების დაბალური მანქანის პროექტის შეთანხმების გეგმილება ქალაქ ბათუმში

მისაბარეთი:
ქალაქი ბათუმი
ოდიშის დიმიტრიძის ქარის მიმდებარედ

დასკვეთი:
შპს "აგასადორი ბათუმი არქიტექტურა"

ნახაზის დასახელება:
ფუნქციური გონიერების რუკა, შეთანხმებული და კორექტირებული ვერსია

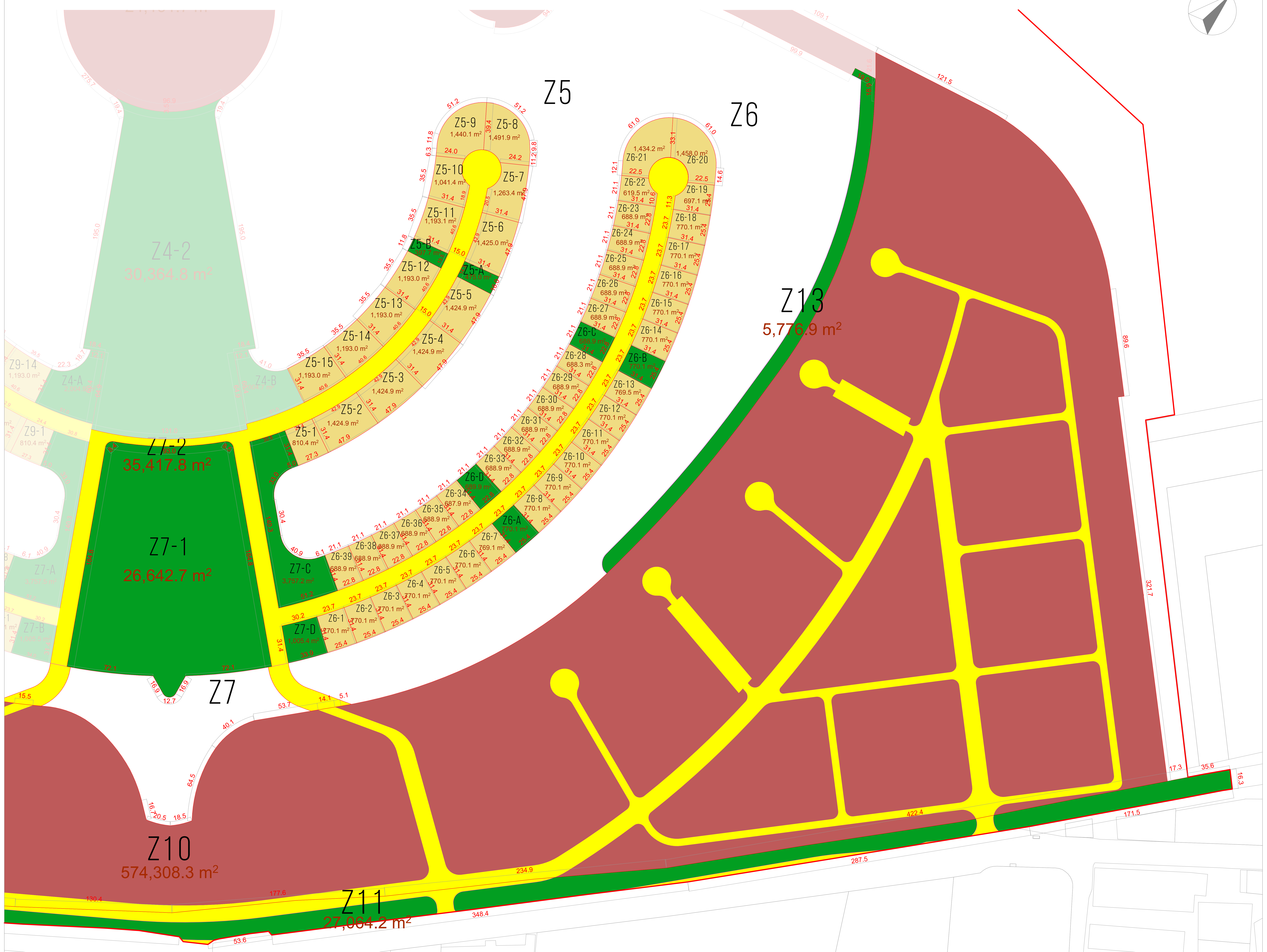
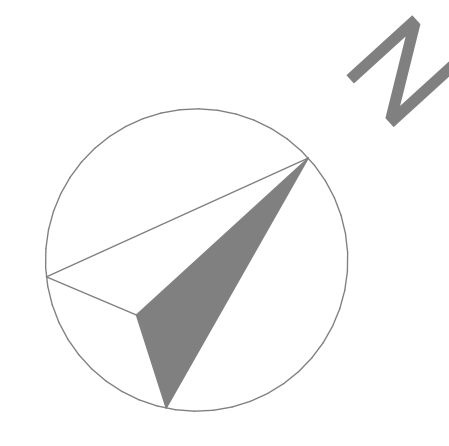
- ფასულობები:
- საპარკინგო საზღვარი
 - სამიანი ზონა (ზ8-3)
 - რაბანი ინჟინერიის სახეობის ზონა (ს8-2)
 - განვითარებული ტერიტორია
 - სასტრატეგიული ტერიტორია

შენიშვნა*
Z 10 სემპლის აღმოსავლეთ ნაწილში შეგიძლიათ იხილოთ A.29 გვერდი.

შესრულებული:

დირექტორი	მ.რაზმაძე	<i>[Signature]</i>
არქიტექტორი	მ.რაზმაძე	<i>[Signature]</i>
არქიტექტორი	ა.მანუჩარაძე	<i>[Signature]</i>
ურბანისტი	მ.გოგიაძე	<i>[Signature]</i>
ურბანისტი	ს.გაბრიელიძე	<i>[Signature]</i>

A.17 ფუნქციური ზონირების რუკა



შესრულებული:
შპს " ზიარ არქიტექტურა"
ს/კ 412779140

პროექტის დასახელება:
ხელოვნური კუნძულის, განუშენიანების დაბალური მანქანის პროექტის შეთანხმების გეგმილება ქალაქ ბათუმში

მისაბარეთი:
ქალაქი ბათუმი
ოდიშა დიმიტრიადის ქუჩის
შიშაბარაძე

დავკვეთი:
შპს "აბასაძეური ბათუმი
ილქნედ"

ნახაზის დასახელება:
ფუნქციური ზონირების რუკა

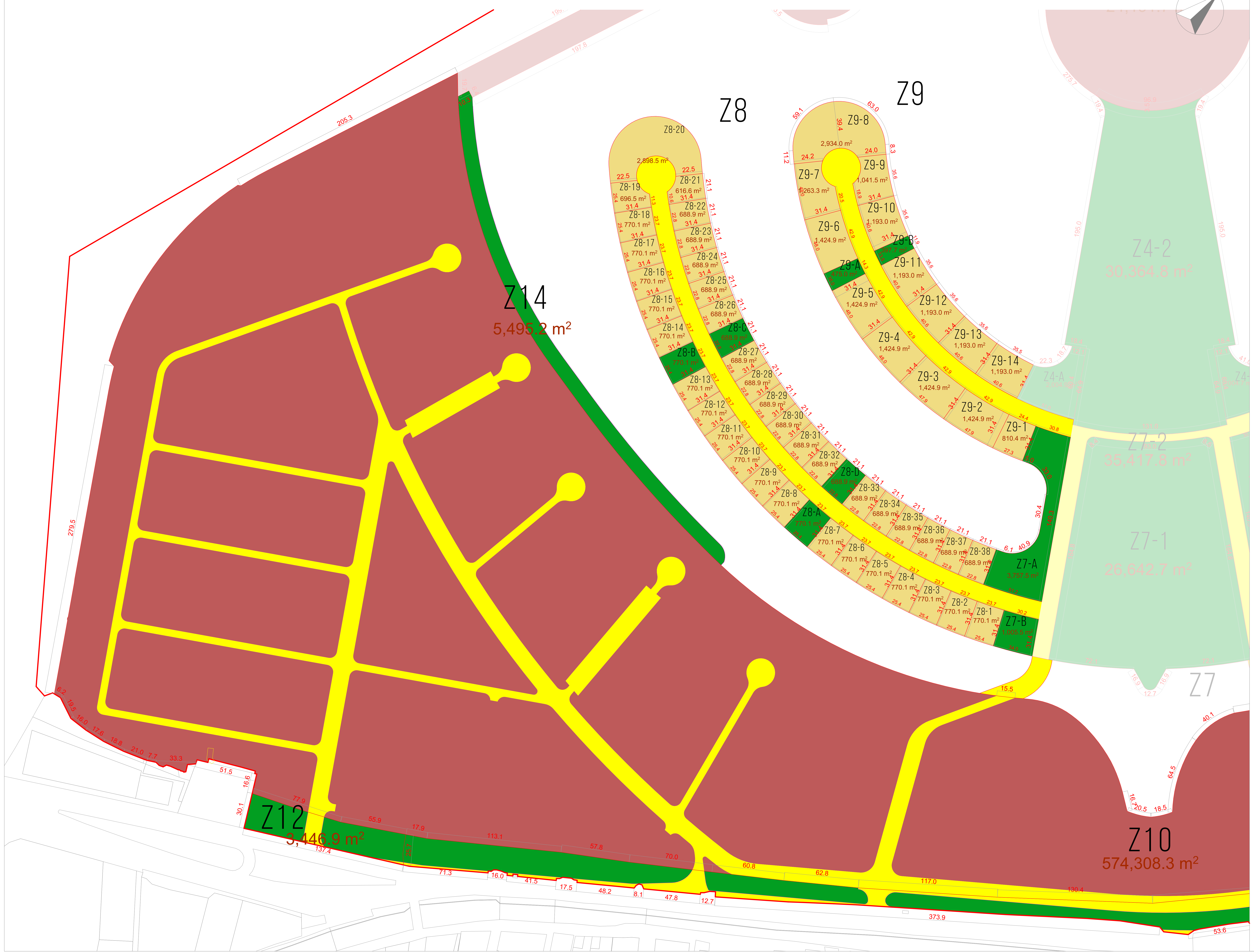
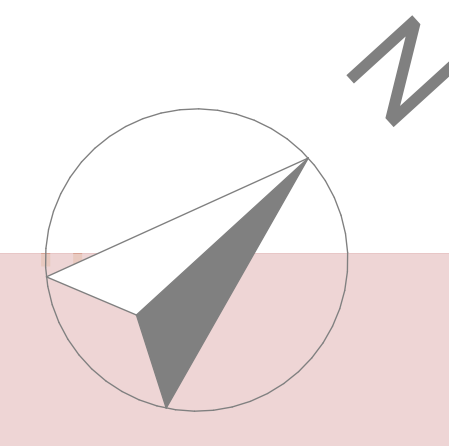
- უასაღვანი:
- საპროექტო საზღვარი
 - სამიანი ზონა (შპ-3)
 - რაბაი ინჟინერიის საზონეზიანი ზონა (სპ-2)
 - განუანუანი ტერიტორია
 - სასუნანსორი ტერიტორია

შენიშვნა*
Z 10 სუბსორის რასაგვით
ნაწილი შუბიკიკით იწიკით
A.30 გვარგა.

შესრულებული:

დირექტორი	მ.რახაძე	<i>მ.რახაძე</i>
არქიტექტორი	მ.რახაძე	<i>მ.რახაძე</i>
არქიტექტორი	ანანსრაძე	<i>ანანსრაძე</i>
ურანსიტი	მ.გოგიაძე	<i>მ.გოგიაძე</i>
ურანსიტი	ს.გოგიაძე	<i>ს.გოგიაძე</i>

გვარდი:	მასშაბი:	A0
A.17	1:1000	
2025		



შპს " ზიარ არქიტექტურა"
ს/კ 412779140

პროექტის დასახელება:
ბუნებრივი კონსერვაციის, განაშენიანების და ტრანსპორტის პროექტის შეთანხმების გეგმილება ქალაქ ბათუმში

მისამართი:
ქალაქი ბათუმი
ოდიშის დიმიტრიძის ქუჩის
მიმდებარედ

დაკვეთი:
შპს "აგასადორი ბათუმი
ილენდ"

ნახაზის დასახელება:
ფუნქციური გონიერების რუკა

- სიმბოლოები:
- საპარკინგო საზღვარი
 - სამიანი ზონა (ზ8-3)
 - რაზანი ინჟინერიის საზონეზონო ზონა (ს8-2)
 - გამწვანებული ტერიტორია
 - სასტრატეგიული ტერიტორია

შენიშვნა*
Z 10 შემოღების აღმოსავლეთ ნაწილი შევიქმნათ იხილეთ A.29 გვერდი.

შეამოწმა:

დირექტორი	მ.არაზაძე	<i>მ.არაზაძე</i>
არქიტექტორი	მ.არაზაძე	<i>მ.არაზაძე</i>
არქიტექტორი	ა.მანუჩარაძე	<i>ა.მანუჩარაძე</i>
ურბანისტი	მ.გოგიაძე	<i>მ.გოგიაძე</i>
ურბანისტი	ს.გაბრიელიანი	<i>ს.გაბრიელიანი</i>

A.19 გენერალური გეგმა, შუთანსმეპეუდი და კონკრეტული ვერსია





შესრულებული:

შპს " გიარ არქიტექტურა " ს/კ 412779140

პროექტის დასახელება:

ხელშეწყობის კონსტრუქციის განაშენიანების დაგეგმვის პროექტის შუთანსმეპეუდი გეგმითა და ქალაქ ბათუმში

მისამართი:

ქალაქი ბათუმი ოდისსა დიმიტრიანის ქუჩის მიმდებარე

დასკვეთი:

შპს "აგსსადორი ბათუმი ილქანდ"

ნახაზის დასახელება:

გენერალური გეგმა, შუთანსმეპეუდი და კონკრეტული ვერსია


შესაღწევა:

- საპროექტო საპარკინო საზღვარი
- მალევი შენობის კონსტრუქცია
- შენობის ძირი (შენიშნული ფართობი, რომლის შეზღუდვაც არაა 3 სართული)
- საპანაწი გზა
- ტრანსპორტირების საპანაწი-საშესაბალო ორგანიზაცია
- საშესაბალო გზა
- პედონალიზაცია
- საშესაბალო პანორამული ბილიტი
- ბუჩქნარი
- საშესაბალო ბილიტი
- სანაპირო ზოლი
- წყარი
- ბაგონი
- ბაგონი
- სტადიონი
- ხანძარბაზი

შენიშვნა*: შენობის განთავსების კონსტრუქციის პირობითა და რაგულსებამ, თითოეულ სექტორში, ანკრეფის რეგულაციის პროექტის შუთანსმეპეუდი სტადიონი.


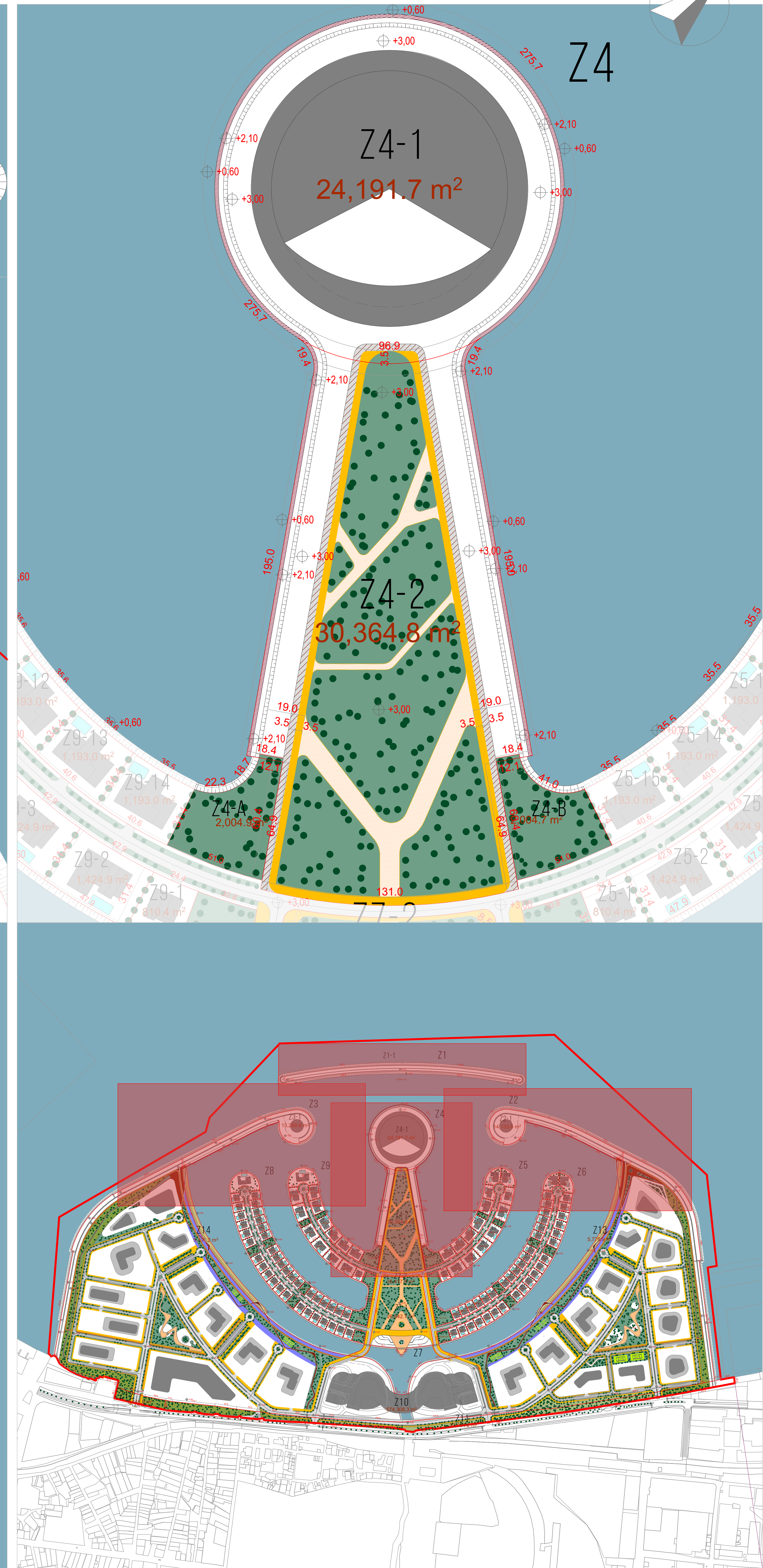
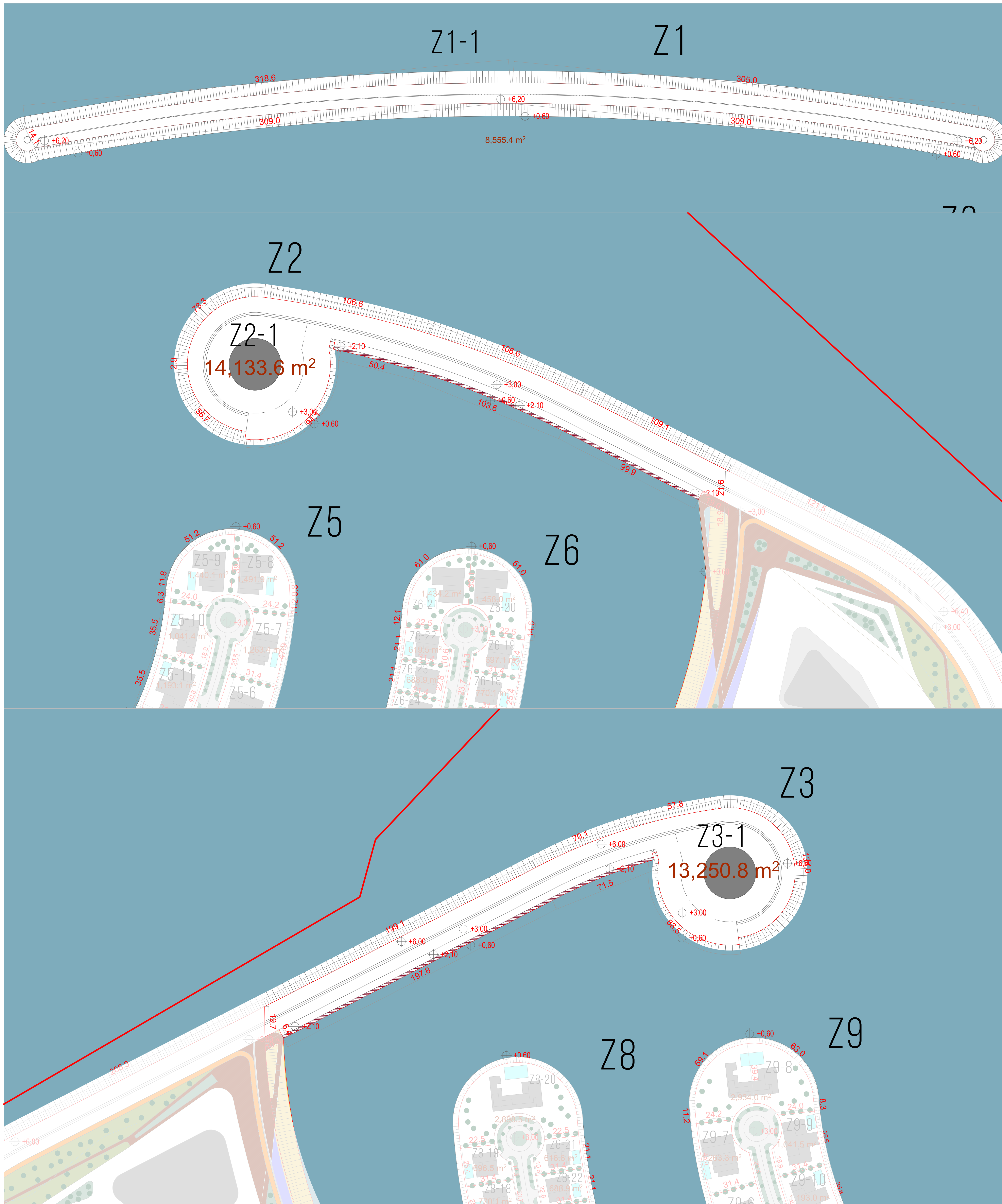
შენიშვნა*: Z 10 სექტორის აღმოსავლეთ ნაწილში შეგიძლიათ იხილოთ A.33 გვერდი.

შესრულებული:

დირექტორი	მ.რაზმაძე	
არქიტექტორი	მ.რაზმაძე	
არქიტექტორი	ს.მანუჩარაძე	
ურბანისტი	მ.გომეზაძე	
ურბანისტი	ს.მამრიკოშვილი	

გვერდი: მასშტაბი: A.19 1:1000 A0

2025



შპს "ზიარ არქიტექტურა"
ს/კ 412779140

პროექტის დასახელება:
ბუნებრივი კონსტრუქციის
განაშენიანების დაბალური
გეგმის პროექტის შეთანხმების
გველიდგა
ქალაქ ბათუმი

მისამართი:
ქალაქი ბათუმი
ოდიშის დიმიტრიძის ქუჩის
მიმდებარედ

დაკვეთი:
შპს "აბსალდური ბათუმი
ილენდ"

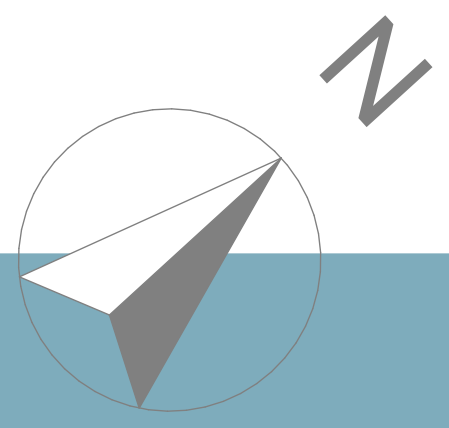
ნახაზის დასახელება:
გენერალური გეგმა

- უკლებლივ:
- საპროექტო საპარკინო საზღვარი
 - მაღალი შენობის კონსტრუქცია
 - შენობის ძირი (შენობის ფართობი, რომლის შედგენს კონკრეტული სართული)
 - საგანძობი გზა
 - ტრანსპორტირებადი საგანძობი-საგანძობი გზის ნაწილი
 - საფეხბედი გზა
 - პედაგოგიკა
 - საფეხბედი პანორამული ბილიტი
 - ბაღი
 - საფეხბედი ბილიტი
 - სანაპირო ზოლი
 - წყარო
 - ბაგონი
 - ბაგონი
 - საბაგირო
 - ხანძარბაი

შენიშვნა*: შენობის
განაშენიანების კონსტრუქცია
პროექტითა და დაგეგმვით,
თითოეულ სართულში,
არსებული პროექტის
შთანხმების სტადიაზე.

შპს "ზიარ არქიტექტურა":

დირექტორი	მ. რაზმაძე	<i>[Signature]</i>
არქიტექტორი	მ. რაზმაძე	<i>[Signature]</i>
არქიტექტორი	ა. მანუჩაძე	<i>[Signature]</i>
ურბანისტი	მ. რაზმაძე	<i>[Signature]</i>
ურბანისტი	ს. მამუკაშვილი	<i>[Signature]</i>



შპს "ჯინარ არქიტექტურა"
ს/კ 412779140

პროექტის დასახელება:
ბელოკონური კონსტრუქციის
განაშენიანების დაგეგმვის
პროექტის შეთანხმების
გეგმვა
ქალაქ ბათუმი

მისამართი:
ქალაქი ბათუმი
ოფისის დივიზიონის ქუჩის
მიმდებარედ

დაავკეთი:
შპს "აბსაღდლონი ბათუმი
ილენდ"

ნახაზის დასახელება:
გენერალური გეგმა

- ეასკოპი:
- ▬ საპროექტო საავტორული საზღვარი
 - მალევი შენობის კონსტრუქციის ფენის ქირი (შენობის ფართობი, რომლის შეზღუდვაც არის 3 სართული)
 - საავტორული გზა
 - ტრანსპორტირების საავტორული საზღვარი
 - საფეხპოვო გზა
 - პარკინგი
 - საფეხპოვო პანორამული ბილიტი
 - ბუჩქნარი
 - საფეხპოვო ბილიტი
 - სანაპირო ზოლი
 - წყარი
 - ბაზონი
 - ბაზონი
 - სტაციონი
 - ხანძარბაევი

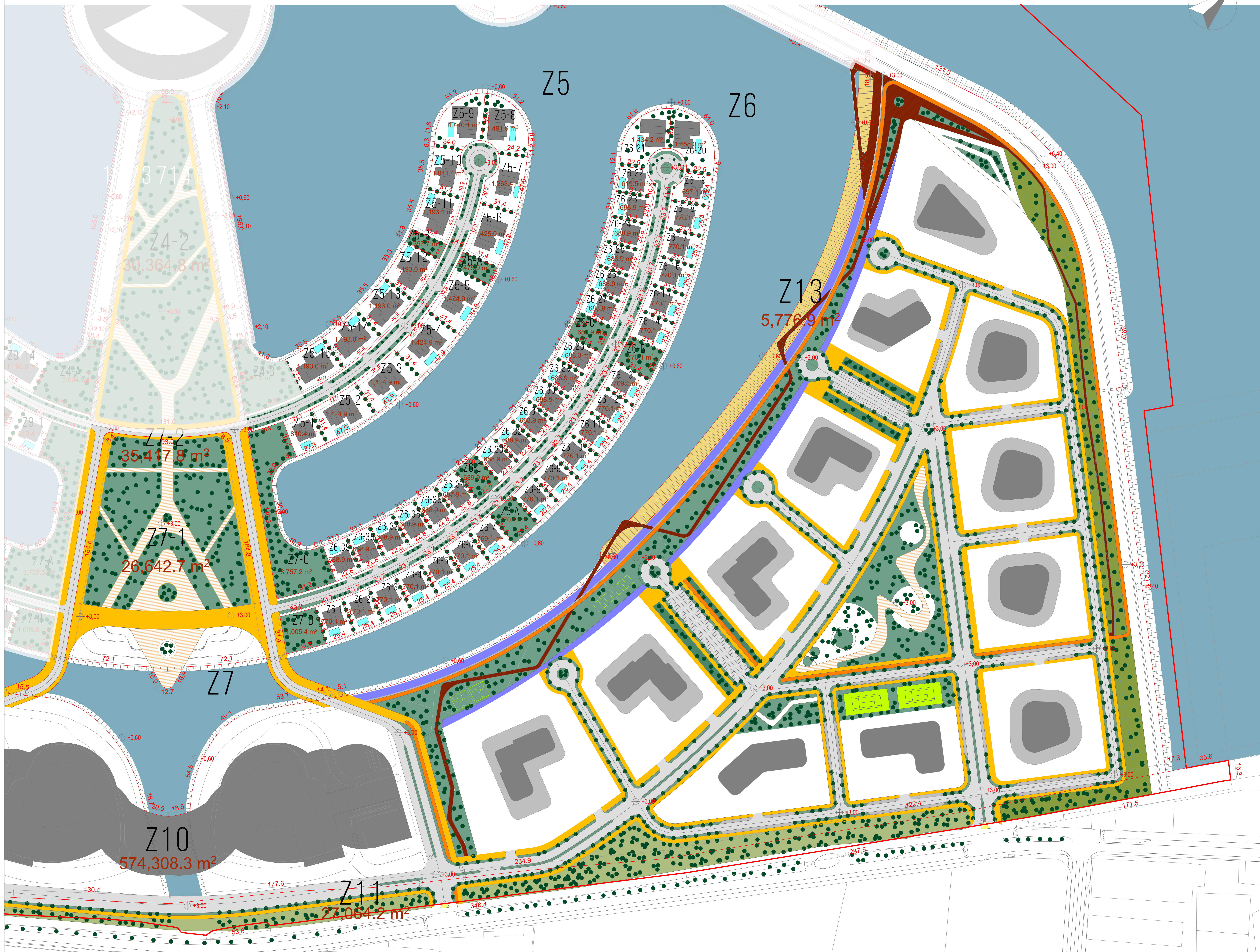
შენიშვნა*: შენობის განთავსების კონსტრუქციის პირობითი და რაზუსტება, თითოეულ სექტორში, არქიტექტურული პროექტის შეთანხმების სტადიაზე.

შენიშვნა*: Z 10 სექტორის დასავლეთ ნაწილში შეგიძლიათ იხილოთ A.34 გეგმა.

შპს "ჯინარ არქიტექტურა":

დირექტორი	მ.არაბაძე	<i>მ.არაბაძე</i>
არქიტექტორი	მ.არაბაძე	<i>მ.არაბაძე</i>
არქიტექტორი	ს.მანუჩაძე	<i>ს.მანუჩაძე</i>
ურბანისტი	მ.გომიზი	<i>მ.გომიზი</i>
ურბანისტი	ს.გომიზი	<i>ს.გომიზი</i>

გვერდი:	მასშტაბი:	A0
A.22	1:1000	
2025		



Z10
574,308.3 m²

Z7-1
26,642.7 m²

Z7-2
35,417.8 m²

Z4-2
30,364.8 m²

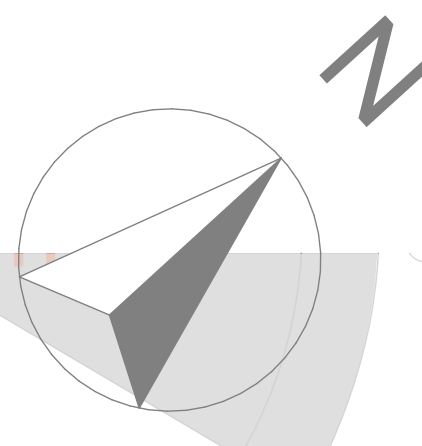
Z5

Z6

Z13
5,776.9 m²

Z7

Z11
27,064.2 m²



შპს " გიარ არქიტექტურა " ს/კ 412779140

პროექტის დასახელება:
ბუნებრივი კონსერვაცია, განუყოფელი დაბალმართი მუშის პროექტის შეთანხმების გეგმობა ქალაქ ბათუმში

მისამართი:
ქალაქი ბათუმი, ოფისის დივიზიონის ქუჩის მიმდებარე

დაკვეთი:
შპს "აგსადატური ბათუმი უილდე"

ნახაზის დასახელება:
გენერალური გეგმა

- უვალუაჰია:
- ▭ საპროექტო საპარკინო საზღვარი
 - ▭ ბაღიანი ზონის კონტური
 - ▭ შენობის ძირი (შენიშნული ფართობი, რომლის შეზღუდვაც კონკრეტულ საბინაო ნაგებობაშია)
 - ▭ საბინაო გზა
 - ▭ ტრანსპორტირების საბინაო-საზღვარო მონაკვეთი
 - ▭ საფსავლო გზა
 - ▭ პარკინგი
 - ▭ საფსავლო პარკინგის ზონი
 - ▭ ბაღიანი
 - ▭ საფსავლო ბილინი
 - ▭ სანაპირო ზოლი
 - ▭ წყალი
 - ▭ ბაღიანი
 - ▭ ბაგენა
 - ▭ სტადიონი
 - ხე-ნარგავები


შენიშვნა*: შენობის ბათუმის კონსერვაცია პირველია და რაგონდება, თითოეულ სექტორში, ანუ შენობის პროექტის შეთანხმების სტადიაზე.

შენიშვნა*: Z 10 სექტორის აღმოსავლეთ ნაწილში შენობის ნიშნით A.33 გეგმდება.

შპს "გარსადატური":

დირექტორი	გ.რაგონაძე	<i>გ.რაგონაძე</i>
არქიტექტორი	გ.რაგონაძე	<i>გ.რაგონაძე</i>
არქიტექტორი	ა.მანუჩარაძე	<i>ა.მანუჩარაძე</i>
ურბანისტი	გ.რაგონაძე	<i>გ.რაგონაძე</i>
ურბანისტი	ს.გარსადატური	<i>ს.გარსადატური</i>

გვერდი:	მასშტაბი:	A0
A.23	1:1000	
2025		



შპს "ჯინარ არქიტექტურა"
სკ 412779140

პროექტის დასახელება:
ხელოვნური კუნძულის, განაშენიანების დაბალმართი მშენებლის პროექტის შეთანხმების გეგმობა ქალაქ ბათუმში

მისამართი:
ქალაქი ბათუმი, ოდიშის დივიზიონის ქუჩის მიმდებარედ

დაამუშაოთ:
შპს "ახალსაბურთო ბათუმი არქიტექტურა"

ნახაზის დასახელება:
გენერალური გეგმა საქმორების ჩვენებით

- ეასკოპია:
- საპროექტო საპარკინო საზღვარი
 - საპროექტო შემოღობვის საზღვარი
 - მაღალი შენობის კონსტრუქცია
 - შენობის ძირი (შენობის ფართობი ნაწილი, რომლის შეფასებაც ვერ შეუძლია)
 - საბუნებრივი ტერიტორია
 - ტრანსპორტირებადი საბუნებრივი საფარის მონაკვეთი
 - საფარის ფენა
 - პარკინგის ადგილი
 - საფარის ფენის კონსტრუქციის ბილიტი
 - ბუნებრივი
 - საფარის ფენის ბილიტი
 - საპარკინო ფენა
 - შხატი
 - ბაგინი
 - მანქანების
 - სტაციონი
 - ნაწარმები

შენიშვნა*: შენობის განთავსების კონსტრუქციის პირობითი და რაზუსტება, თითოეულ საქმორში, ანაბეზის რაზუსტის შეთანხმების სტადიაზე.

შენიშვნა*: Z 10 საქმორის დასაწყისი ნაწილი შეიქმნა იხილეთ A.34 გვერდი.

შპს "ჯინარ არქიტექტურა":

დირექტორი	მ. რაზუსტაძე	<i>[Signature]</i>
არქიტექტორი	მ. რაზუსტაძე	<i>[Signature]</i>
არქიტექტორი	ს. მანუჩარაძე	<i>[Signature]</i>
ურბანისტი	მ. რაზუსტაძე	<i>[Signature]</i>
ურბანისტი	ს. მანუჩარაძე	<i>[Signature]</i>

გვერდი:	მასშტაბი:	A0
A.26	1:1000	
2025		



შპს "ჯიურ არქიტექტურა"
ს/კ 412779140

პროექტის დასახელება:
ბუნებრივი კონსტრუქციის, განაშენიანების დასახლებული პრაქტიკის პროექტის შეთანხმების გეგმობრივი ქალაქ ბათუმი

მისამართი:
ქალაქი ბათუმი
ოდიშის დიდი ქუჩის ქართული მიმდებარე

დასკვითი:
შპს "აბსადაური ბათუმი
ილენდ"

ნახაზის დასახელება:
გენერალური გეგმა საქმორების
ჩვენებით

- წესდების აღწერა:
- საპროექტო საპროექტო საზღვარი
 - საპროექტო საპროექტო საზღვარი
 - მალევე შენობის კონსტრუქციის
 - შენობის ძირი (შენობის ფაზის ნაწილი, რომლის შენობის კონსტრუქციის საფუძველიც არის)
 - საპროექტო გზა
 - ტრანსპორტირების საპროექტო-საპროექტო გზის საფუძველი
 - საპროექტო გზის
 - ვიდეორეკონსტრუქციის
 - აუზი
 - საპროექტო ბილინი
 - საპროექტო გზის
 - შავი
 - მარცხენა
 - მარცხენა
 - მარცხენა
 - მარცხენა
 - მარცხენა
 - მარცხენა

შენიშვნა*: შენობის განთავსების კონსტრუქციის პრაქტიკის დასახლებული პრაქტიკის, თითოეული საქმორის, ანტიკონსტრუქციის პროექტის შეთანხმების სტადიაზე.

შენიშვნა*: Z 10 საქმორის აღმოსავლეთ ნაწილი შეგიძლიათ იხილოთ A.33 გვერდზე.

შპს "ჯიურ არქიტექტურა":

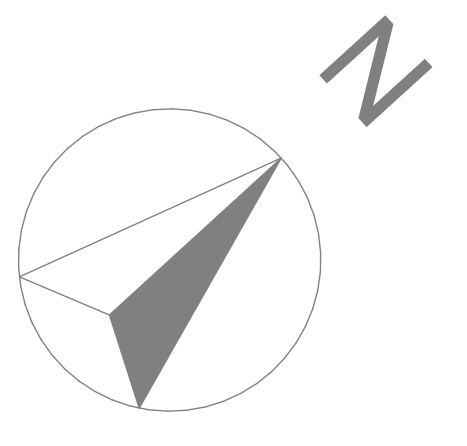
დირექტორი	მ. რაზმაძე	<i>(სურათი)</i>
არქიტექტორი	მ. რაზმაძე	<i>(სურათი)</i>
არქიტექტორი	მ. რაზმაძე	<i>(სურათი)</i>
ურბანისტი	მ. რაზმაძე	<i>(სურათი)</i>
ურბანისტი	ს. მამუკაშვილი	<i>(სურათი)</i>

გვერდი:	მასშტაბი:	A0
A.27	1:1000	
2025		



გენერალური გეგმა საქმორების ჩვენებით. შპს "აბსადაური ბათუმი ილენდ".

A.28 შენიშნა ნაგებობების განთავსების არეალის გეგმა



შენიშნა: შპს "ზიარ არქიტექტურა" ს/კ 412779140

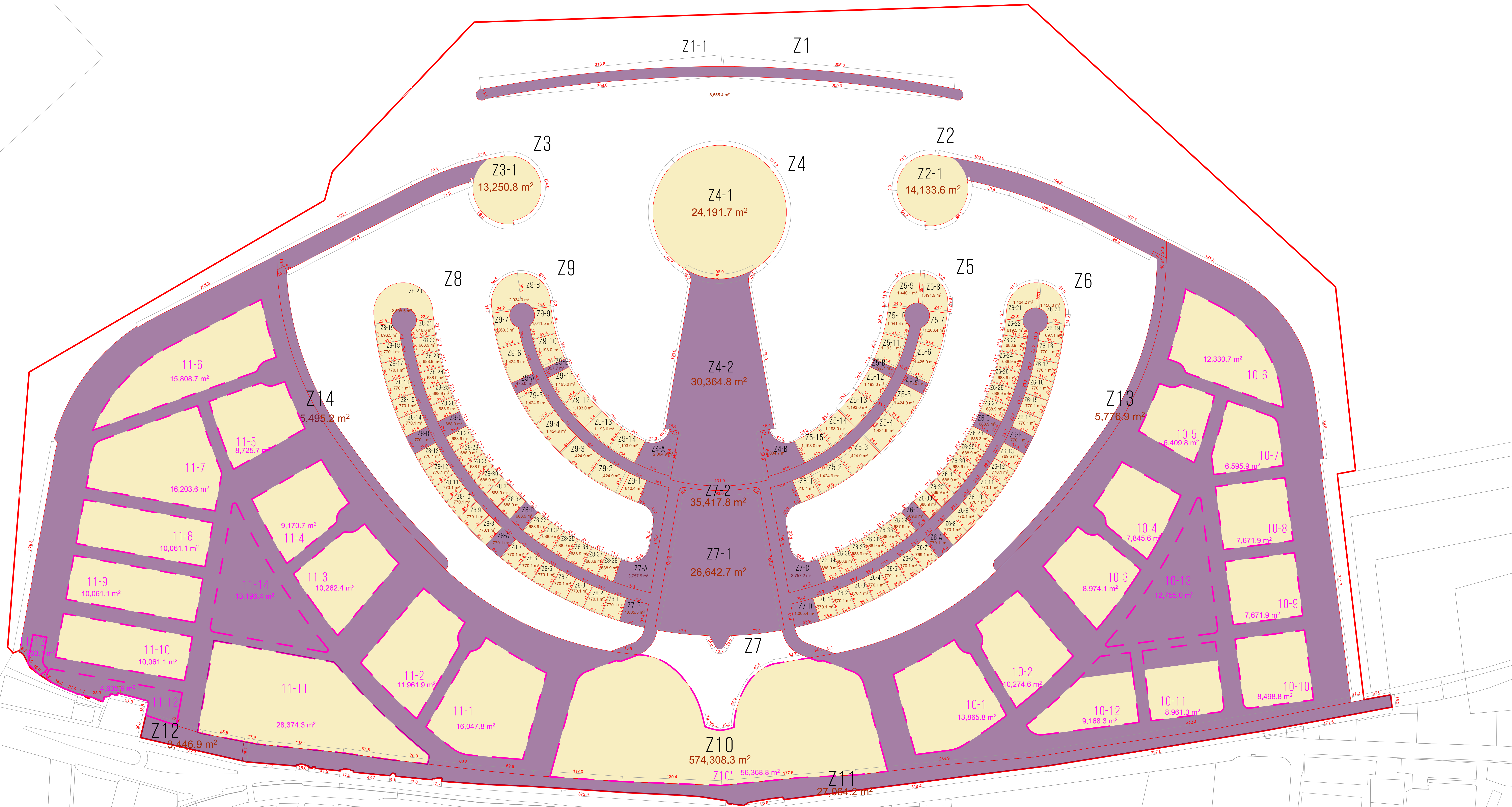
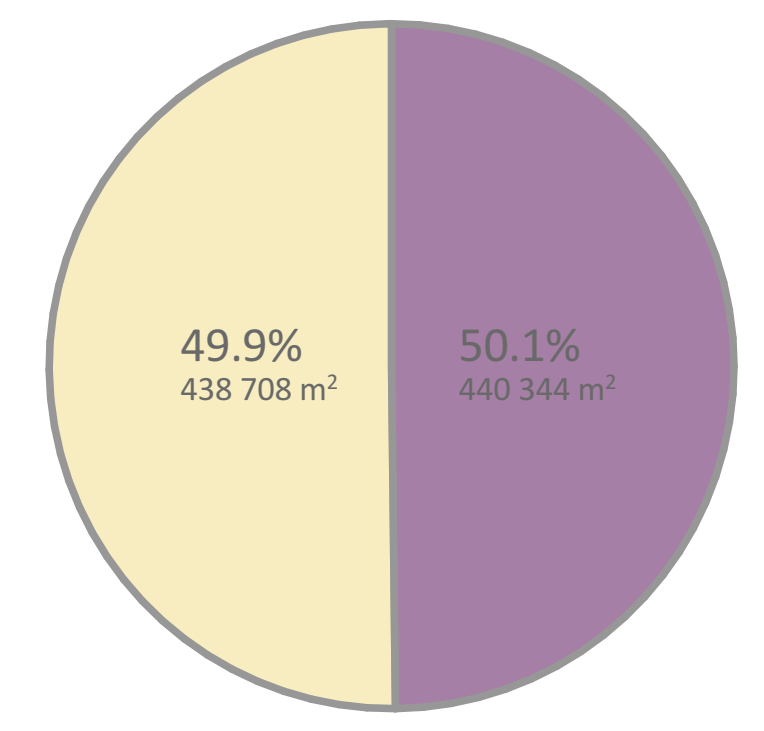
პროექტის დასახელება: ხელმოწერილი კონსტრუქციის განთავსების დეტალური გეგმის პროექტის შეთანხმების ცვლილება ქალაქ ბათუმში

მისამართი: ქალაქი ბათუმი ოდიშის დიმიტრიძის ქუჩის მიმდებარე

დასკვითი: შპს "აგებსადმინი ბათუმი აილენდ"

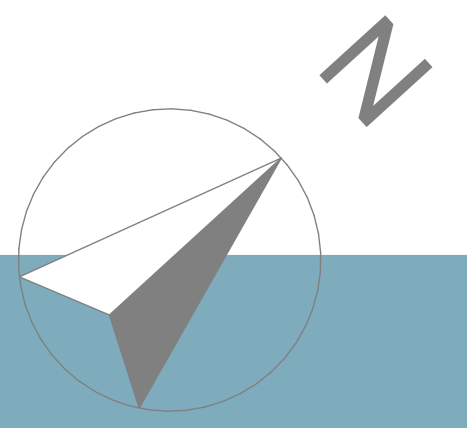
ნახაზის დასახელება: შენიშნა ნაგებობების განთავსების არეალის გეგმა

ეკსპლიკაცია:
▭ საპროექტო საზღვარი
▭ განთავსების არეალი
▭ სხვა ტერიტორიები



შენიშნა:

დირექტორი	მ.არაშვიდი	<i>[Signature]</i>
არქიტექტორი	მ.არაშვიდი	<i>[Signature]</i>
არქიტექტორი	ა.მანუჩარაძე	<i>[Signature]</i>
ურბანისტი	მ.გომიანი	<i>[Signature]</i>
ურბანისტი	ს.გომიანი	<i>[Signature]</i>



შპს "ჯინჯარ არქიტექტურა"
ს/კ 412779140

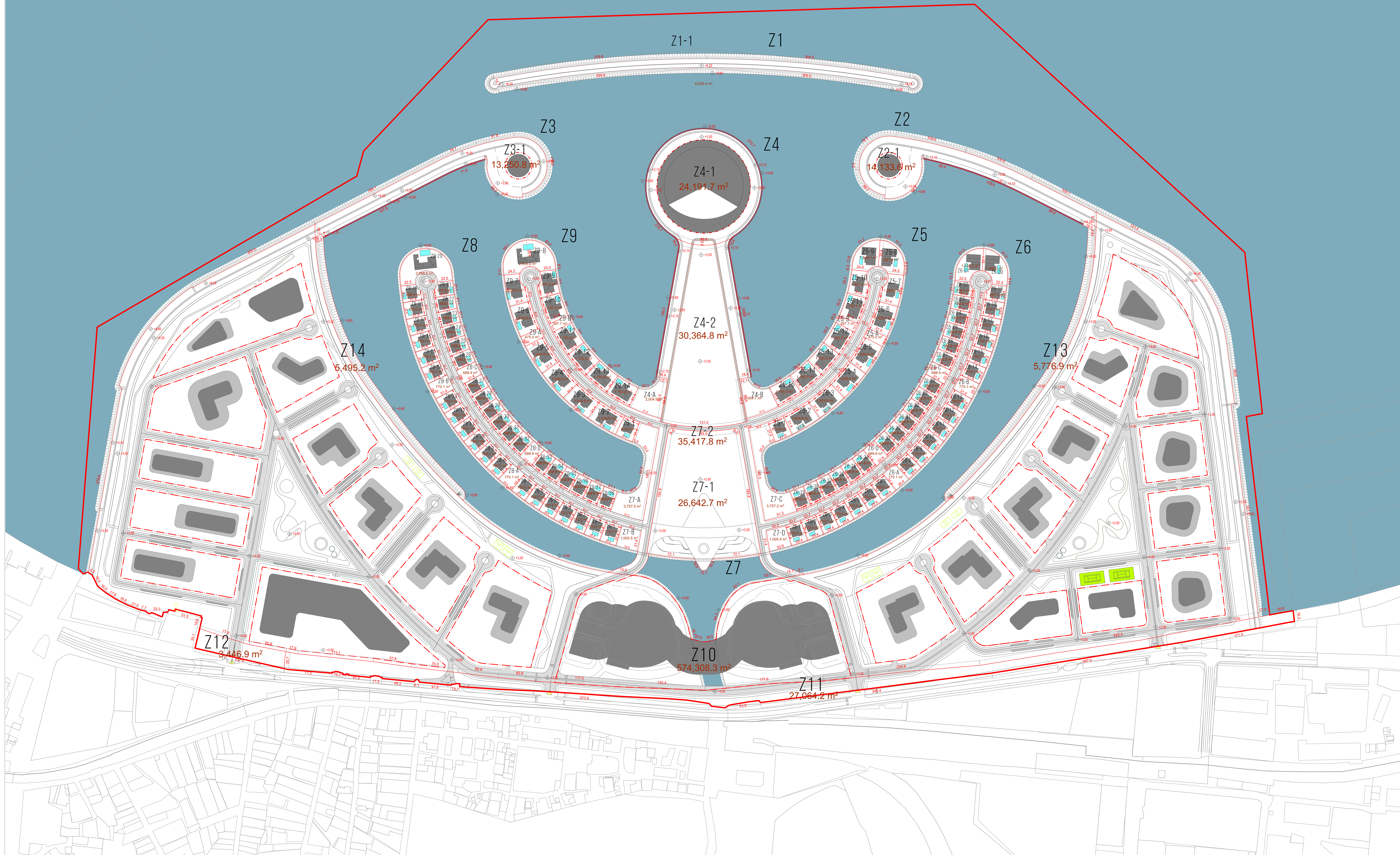
პროექტის დასახელება:
ხელოვნური კუნძულის, განაშენიანების ღებამური გეგმის პროექტის შეთანხმების გეგმილება ქალაქ ბათუმში

მისამართი:
ქალაქი ბათუმი, ოდიშის დიმიტრის ქუჩის მიმდებარე

დასკვეთი:
შპს "აგასადორი ბათუმი აილენდ"

ნახაზის დასახელება:
ჩაბუღირების წითელი ხაზების დადგენის გეგმა

- ეასაღიკაიბი:
- საპროექტო სააღმდრო საღვარი
 - ჩაბუღირების წითელი ხაზი
 - მაღლივი შენობის კონტური
 - შენობის ძირი (შენობის ფართობი, რომლის შედგენა არცაღ 3 საწიღს)
 - სააგანდო გზა
 - ტრანსპორტირბაი სააგანდო-საგანდო გზის გრბავეთი
 - წყაღი
 - სტაღიონი


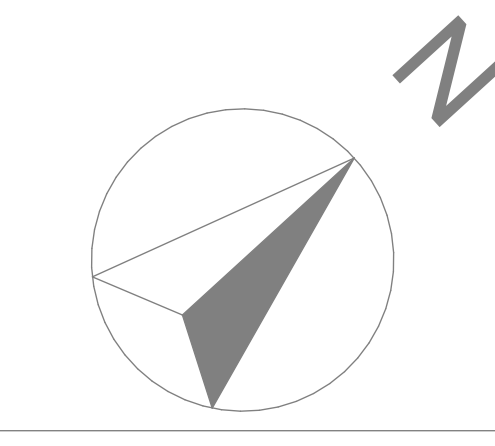


***შენიშვნა**
შენობის სააგანდო გეგმის კონტური ანოტირბი და დაგუსტდება ანოტირბული ანოტირბის დაგუსტდების ეტაგბა. შენობის გეგმის დაგუსტდების დაგუსტდების ეტაგბა იქნა ჩაბუღირების წითელი ხაზი და საგანდო სიგუსტდების გეგმის საგანდო კონტური საგანდო მისაგანდოგუსტდებ დაგუსტდების. დაგუსტდებ იქნა A.28 გეგმის ტრანსპორტირბული ანოტირბი, სარგს ნარგებები საგანდო გეგმის მისაგანდოგუსტდების საგანდო ანოტირბი საპროექტო შენობების გეგმის.

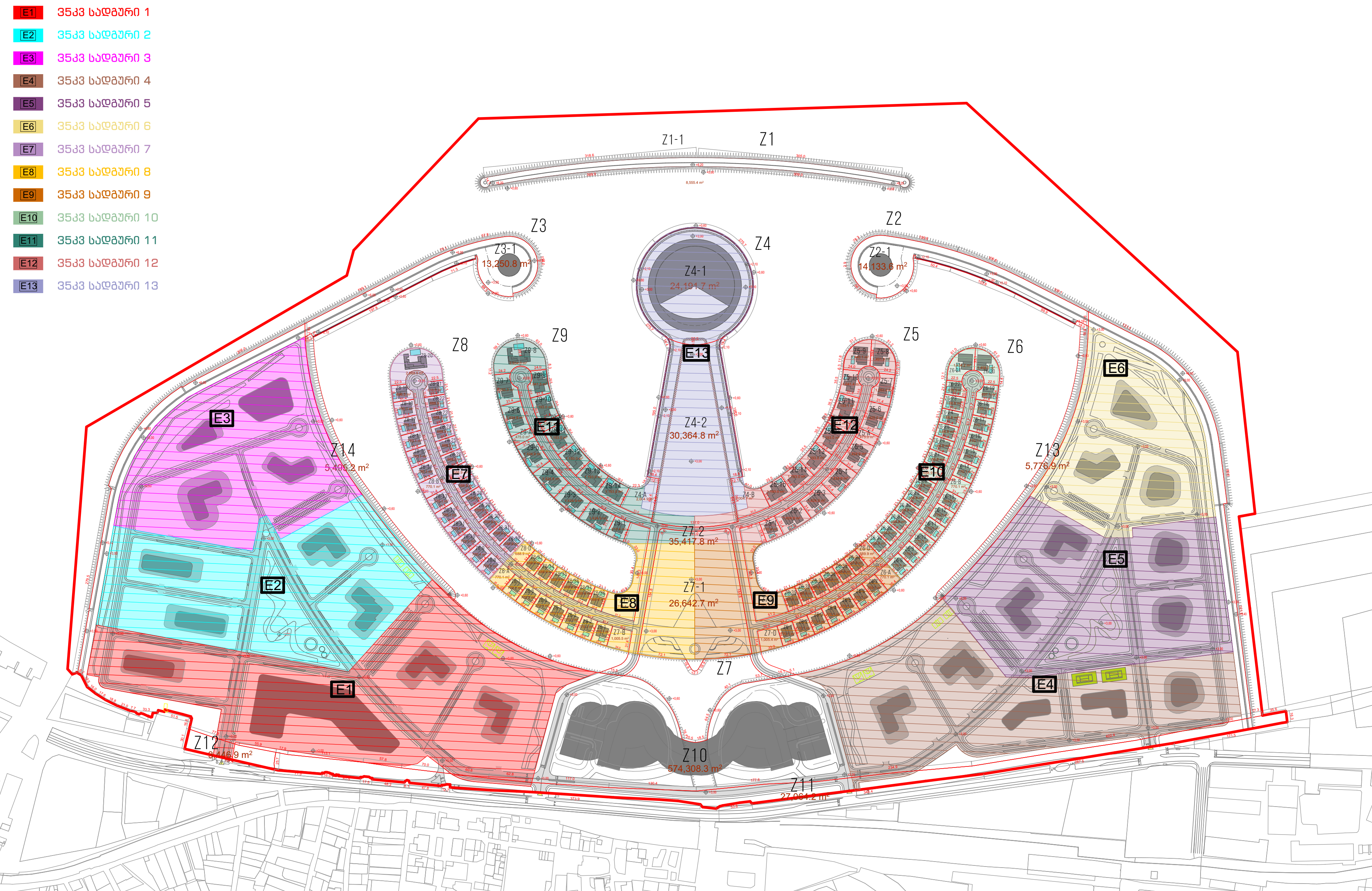
შპს "ჯინჯარ არქიტექტურა":

დირექტორი	გ.გაგანდო	<i>გ.გაგანდო</i>
არქიტექტორი	გ.გაგანდო	<i>გ.გაგანდო</i>
არქიტექტორი	გ.გაგანდო	<i>გ.გაგანდო</i>
ურბანისტი	გ.გაგანდო	<i>გ.გაგანდო</i>
ურბანისტი	გ.გაგანდო	<i>გ.გაგანდო</i>

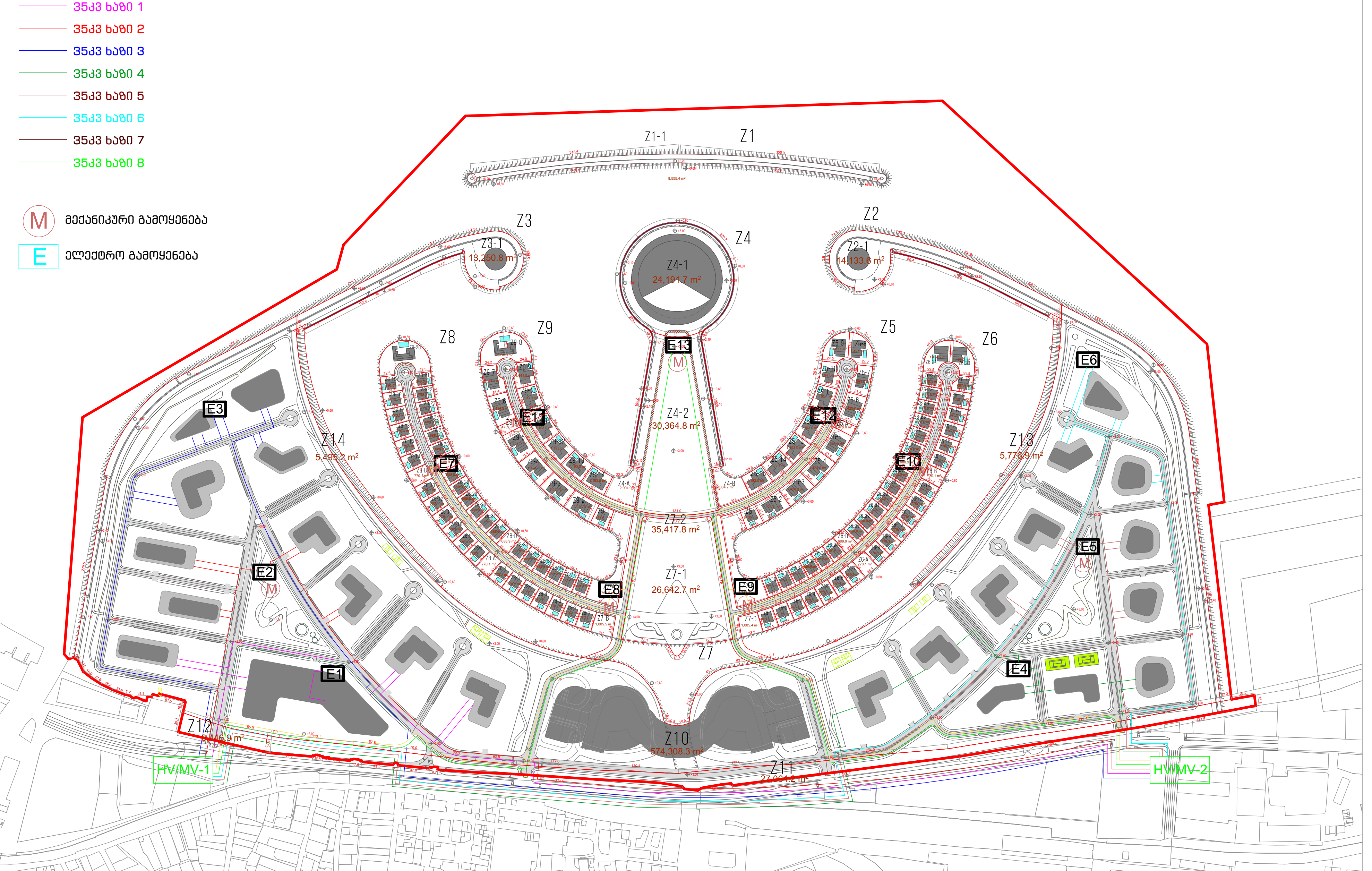
გეგმის დასახელება: A.29
მასშტაბი: 1:2000
ფურცელი: A0
2025



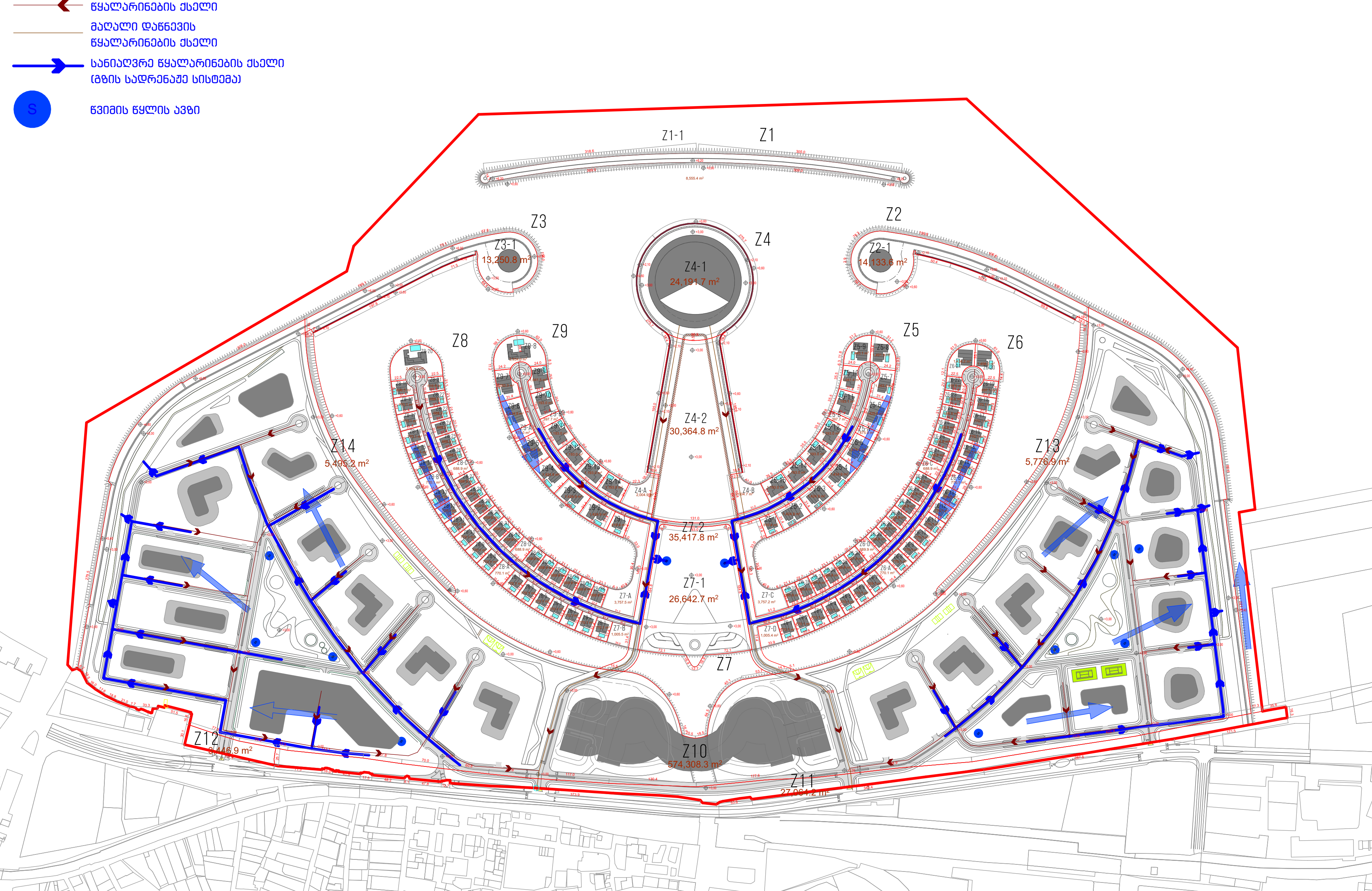
საშუალო ძაბვის სისტემის ფონირების გეგმა



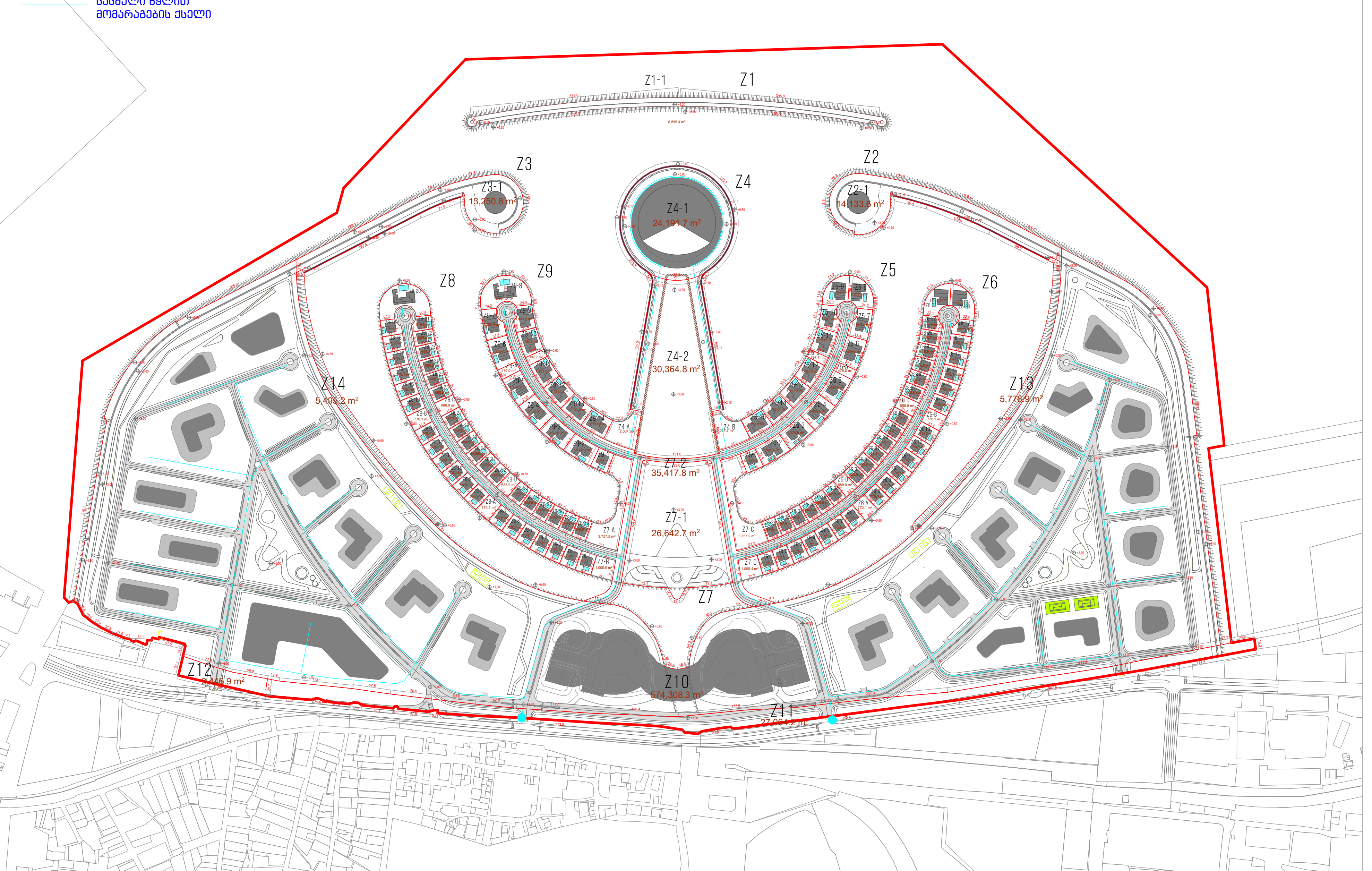
საშუალო ძაბვის სისტემის განაწილების სქემა



საყოფაცხოვრებო და საინჟინრო წყაროების ქსელი



სასადილო წყლით მომარაგების ქსელი



მისმართი: შპს "ჯიურ არქიტექტურა" ს/კ 412779140

პროექტის დასახელება: ხელოვნური კუნძულის, განაშენიანების დატვირთვით გამოწვეული პროექტის შეთანხმების გეგმობრივი ქალაქ ბათუმში

მისამართი: ქალაქი ბათუმი, ოდიშის დიმიტრიძის ქუჩის მიმდებარე

დაკვეთი: შპს "აბასალდორი ბათუმი აილენდ"

ნახაზის დასახელება: საინჟინრო ქსელების გეგმა

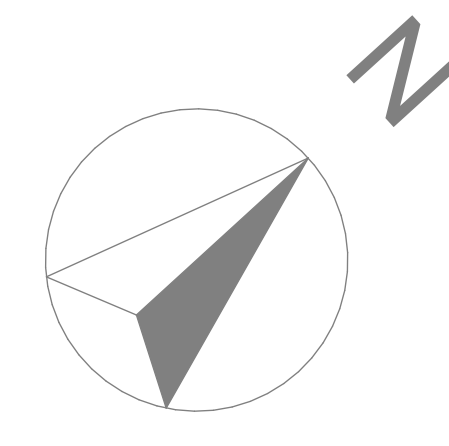
- ქვესაზღვრები:
- ▬ საპროექტო საკადასტრო საზღვარი
 - ▬ მალევი შენობის კონტური
 - ▬ შენობის ძირი (შენობის ფართობი, რომლის შეზღუდვაც კირვალ 3 სანტიმეტრია)
 - ▬ საგანაწარმო გზა
 - ▬ ტრანსპორტირების საგანაწარმო საშუალებების მოწყობის
 - ▬ სტაციონი

შენიშვნა*
საინჟინრო ქსელების რეგულაციის ანგარიში იხილეთ დანართი 7-ში - რეგულაციის ქსელების და საინჟინრო ქსელების

მისმართი:

დირექტორი	გ.რაზაძე	<i>გ.რაზაძე</i>
არქიტექტორი	გ.რაზაძე	<i>გ.რაზაძე</i>
არქიტექტორი	ა.მანუჩაძე	<i>ა.მანუჩაძე</i>
ურბანისტი	გ.რაზაძე	<i>გ.რაზაძე</i>
ურბანისტი	ს.გაბრიელიძე	<i>ს.გაბრიელიძე</i>

შრიტი A



შესრულებული:
შპს " ზიარ არქიტექტურა"
ს/კ 412779140

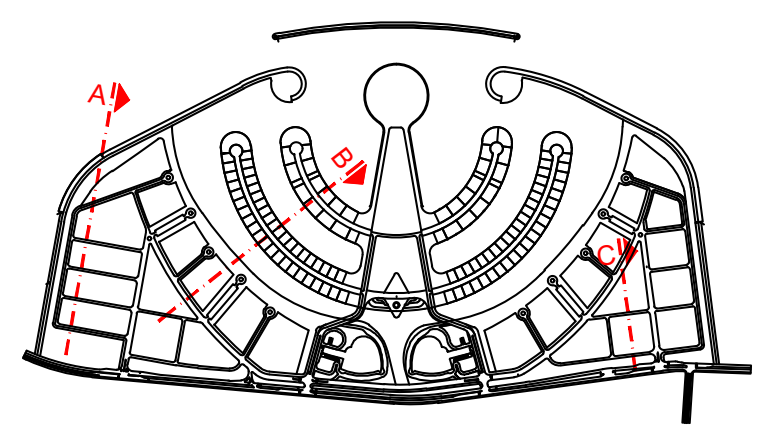
პროექტის დასახელება:
ხელოვნური კუნძულის, განაშენიანების ღებულის განაშენიანების პროექტის შეთანხმების გეგმილება ქალაქ ბათუმში

მისამართი:
ქალაქი ბათუმი ოფისის დიმიტრიანის ქუჩის მიმდებარე

დასკვეთი:
შპს "აგსადორი ბათუმი აილენდ"

ნახაზის დასახელება:
განაშენიანების შრიტი

ქვესაღიანი:
 სარემონტო საპარკო საზღვარი
 სარემონტო სვეტორის საზღვარი

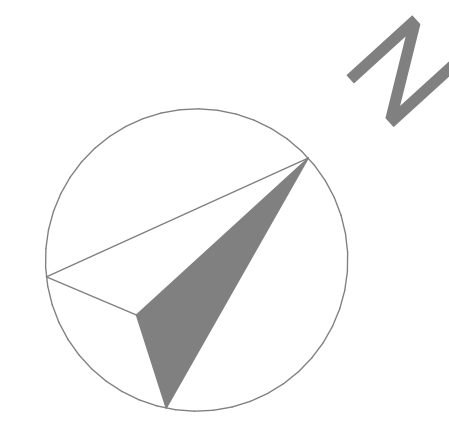


შესრულებული:

დირექტორი	მ.რაზაძე	<i>[Signature]</i>
არქიტექტორი	მ.რაზაძე	<i>[Signature]</i>
არქიტექტორი	ა.მანუჩარაძე	<i>[Signature]</i>
ურბანისტი	მ.გოგიაძე	<i>[Signature]</i>
ურბანისტი	ს.ამროსოვილი	<i>[Signature]</i>

გვერდი: A.33
მასშტაბი: 1:500
2025

შრილი B



შესრულებული:

შპს " ზიარ არქიტექტურა"
ს/კ 412779140

პროექტის დასახელება:

ხელმოწერილი კონსტრუქციის, განაშენიანების დეტალური გეგმის პროექტის შეთანხმების გეგმილება ქალაქ ბათუმში

მისამართი:

ქალაქი ბათუმი
ოდიშის დიმიტრიძის ქუჩის მიმდებარედ

დასკვეთი:

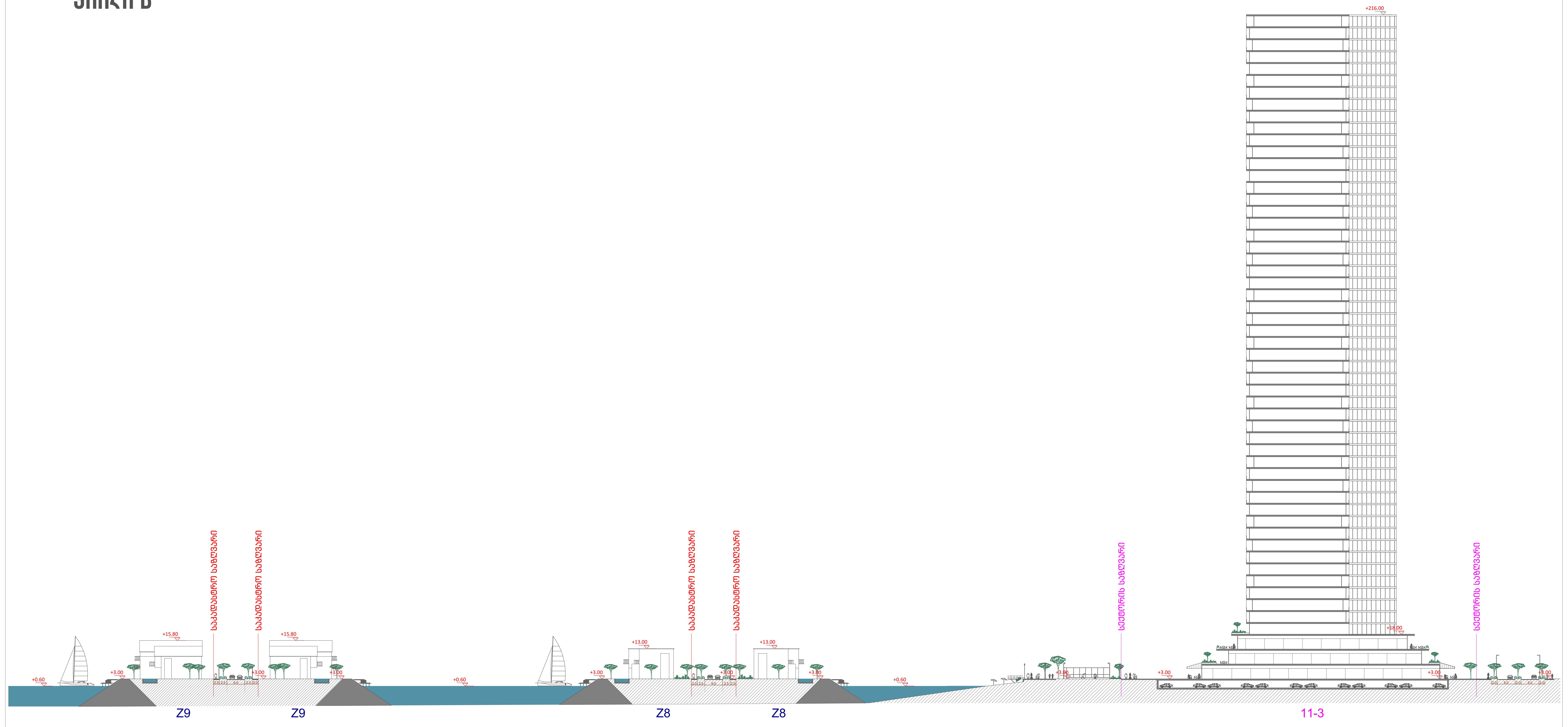
შპს "აგსადორი ბათუმი
ილქედ"

ნახაზის დასახელება:

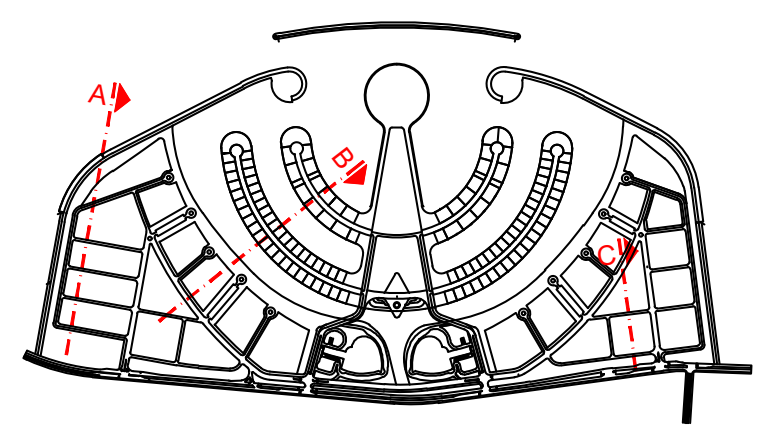
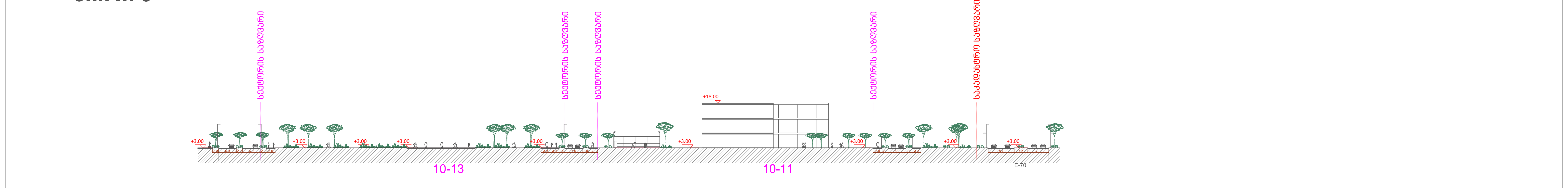
განაშენიანების შრილი

ეკსპლიკაცია:

საპროექტო საპარკერო საზღვარი
საპროექტო სვეტორის საზღვარი



შრილი C




შესრულებული:

დირექტორი	მ.რაზმაძე	<i>[Signature]</i>
არქიტექტორი	მ.რაზმაძე	<i>[Signature]</i>
არქიტექტორი	ა.მანუჩარაძე	<i>[Signature]</i>
ურბანისტი	მ.გოგიაძე	<i>[Signature]</i>
ურბანისტი	ს.ამარიაშვილი	<i>[Signature]</i>

გვერდი: A.34 მასშტაბი: 1:500 A0

2025



I ეტაჟი:
სამშენებლო განვითარება Z10 მიწის ნაკვეთის 11-7;11-8;11-9;11-10;11-11;11-14 სექტორები და მოწყობა მათ შორის დაგეგმილი ინფრასტრუქტურა

II ეტაჟი:
სამშენებლო განვითარება Z10 მიწის ნაკვეთის 11-1;11-2;11-3;11-4;11-5;11-6; 11-12; 11-13 სექტორები. ასევე მოწყობა Z12 მიწის ნაკვეთზე და სექტორებს შორის დაგეგმილი ინფრასტრუქტურა.

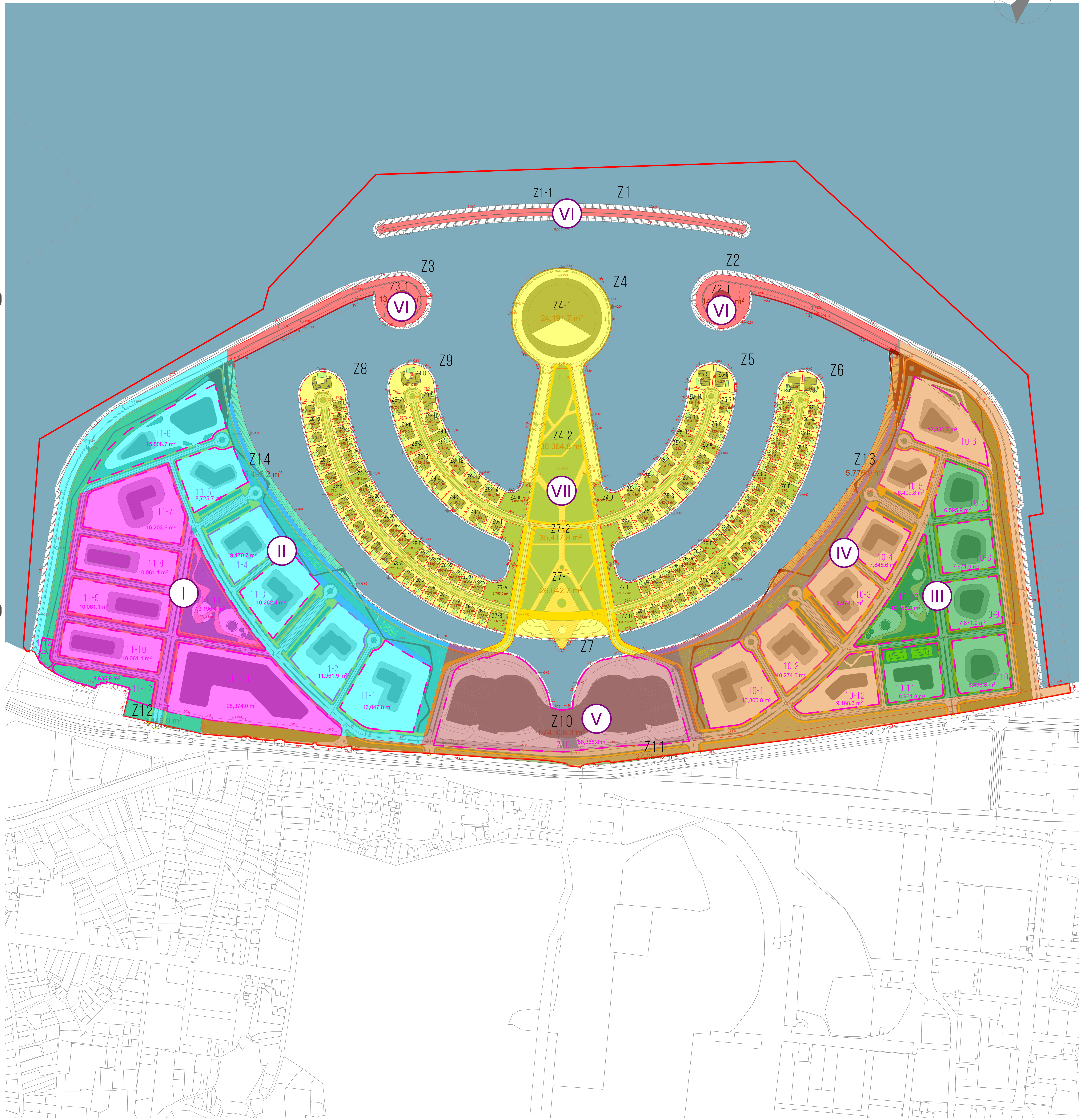
III ეტაჟი:
სამშენებლო განვითარება Z10 მიწის ნაკვეთის 10-7;10-8;10-9;10-10;10-11;11-13 სექტორები და მოწყობა მათ შორის დაგეგმილი ინფრასტრუქტურა

IV ეტაჟი:
სამშენებლო განვითარება Z10 მიწის ნაკვეთის 10-1;10-2;10-3;10-4;10-5;10-6; 10-12 სექტორები. ასევე მოწყობა Z11 მიწის ნაკვეთზე და სექტორებს შორის დაგეგმილი ინფრასტრუქტურა.

V ეტაჟი:
სამშენებლო განვითარება Z10 მიწის ნაკვეთის Z10' სექტორი და მოწყობა სექტორის გარშემო დაგეგმილი ინფრასტრუქტურა

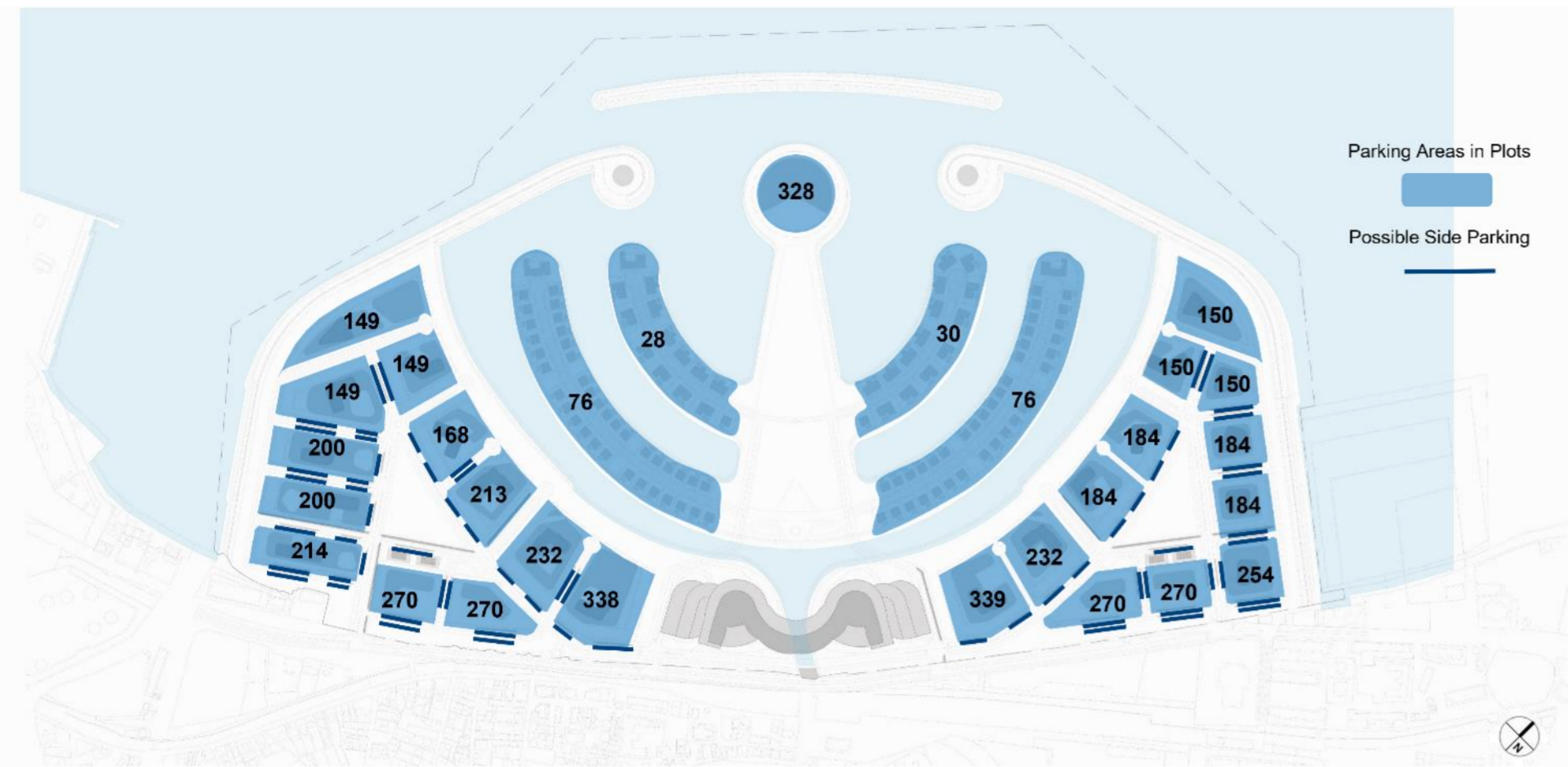
VI ეტაჟი:
სამშენებლო განვითარება Z1-1, Z2-1, Z3-1, მიწის ნაკვეთები და მოწყობა დაგეგმილი ინფრასტრუქტურა.

VII ეტაჟი:
სამშენებლო განვითარება Z4, Z5, Z6, Z7, Z8, Z9 კვანძურაში არსებული მიწის ნაკვეთები და მოწყობა დაგეგმილი ინფრასტრუქტურა.



შესრულებული:	
შპს " ზიარ არქიტექტურა "	ს/კ 412779140
პროექტის დასახელება:	
ხელშეწყობის კონსტრუქციის განვითარების დაგეგმვის პროექტის შეთანხმების გეგმილება ქალაქ ბათუმში	
მისამართი:	
ქალაქი ბათუმი, ოდიშის დიმიტრიძის ქუჩის მიმდებარე	
დასკვამთი:	
შპს "აგასტორი ბათუმი უილდე"	
ნახაზის დასახელება:	
ეტაჟები და რიგითობა	
შესრულებული:	
<ul style="list-style-type: none"> ▬ საპროექტო საპარკო საფარი ▬ მალევი შენობის კონსტრუქცია ▬ შენობის ძირი (შენიშვნის ფართობი, რომლის შეზღუდვაც არაა 3 სართული) ▬ საპარკო გზა ▬ ტრანსპორტირებადი საპარკო-საფარველი მოწყობა ▬ საფარველი გზა ▬ ვიკინიკი ▬ საფარველი პანორამული ბილიტი ▬ ბუფერი ▬ საფარველი ბილიტი ▬ სანაპირო ზოლი ▬ წყარო ▬ ბაზონი ▬ ბაზონება ▬ სტაიონი ▬ ეტაჟი 1 ▬ ეტაჟი 2 ▬ ეტაჟი 3 ▬ ეტაჟი 4 ▬ ეტაჟი 5 ▬ ეტაჟი 6 ▬ ეტაჟი 7 	
შესრულებული:	
დირექტორი	გ.არაშაძე
არქიტექტორი	გ.არაშაძე
არქიტექტორი	ა.მანუჩაძე
ურბანისტი	გ.გომიანი
ურბანისტი	ს.გომიანი
გვერდი:	მასშტაბი:
A.35	1:2500
A0	
2025	

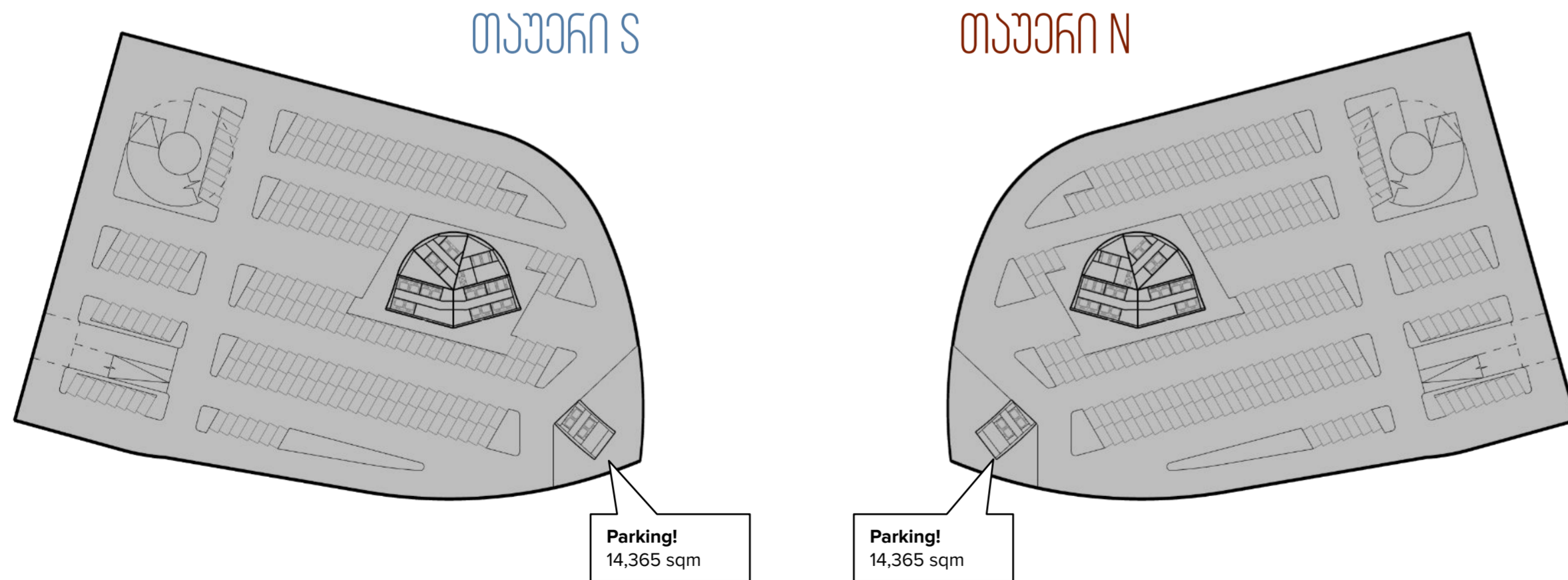
ავტოსარკზე მოთხოვნა (*Colliers)



სექტორი	სექტორის სამშენებლო არეალის ფართობი	კონკრეტული ფუნქციური ზონა	სამშენებლო საქმიანობისთვის გამოყენების შესაძლებლობა	დასაშვები მაქსიმალური სიმაღლე	ავტოსადგომების საერთო რაოდენობა
210'	56369	საქმიანი ზონა (შზ-3)	სამშენებლო	420	444
10-1	13866	საქმიანი ზონა (შზ-3)	სამშენებლო	230	339
10-2	10275	საქმიანი ზონა (შზ-3)	სამშენებლო	231	232
10-3	8974	საქმიანი ზონა (შზ-3)	სამშენებლო	174	184
10-4	7846	საქმიანი ზონა (შზ-3)	სამშენებლო	163	184
10-5	6410	საქმიანი ზონა (შზ-3)	სამშენებლო	146	150
10-6	12331	საქმიანი ზონა (შზ-3)	სამშენებლო	138	150
10-7	6596	საქმიანი ზონა (შზ-3)	სამშენებლო	150	150
10-8	7672	საქმიანი ზონა (შზ-3)	სამშენებლო	158	184
10-9	7672	საქმიანი ზონა (შზ-3)	სამშენებლო	182	184
10-10	8499	საქმიანი ზონა (შზ-3)	სამშენებლო	206	254
10-11	8961	საქმიანი ზონა (შზ-3)	სამშენებლო	18	270
10-12	9168	საქმიანი ზონა (შზ-3)	სამშენებლო	18	270
10-13	12755	საქმიანი ზონა (შზ-3)	არასამშენებლო	-	-
11-1	16048	საქმიანი ზონა (შზ-3)	სამშენებლო	269	338
11-2	11962	საქმიანი ზონა (შზ-3)	სამშენებლო	257	232
11-3	10262	საქმიანი ზონა (შზ-3)	სამშენებლო	213	213
11-4	9171	საქმიანი ზონა (შზ-3)	სამშენებლო	195	168
11-5	8726	საქმიანი ზონა (შზ-3)	სამშენებლო	135	149
11-6	15809	საქმიანი ზონა (შზ-3)	სამშენებლო	154	149
11-7	16204	საქმიანი ზონა (შზ-3)	სამშენებლო	182	149
11-8	10061	საქმიანი ზონა (შზ-3)	სამშენებლო	199	200
11-9	10061	საქმიანი ზონა (შზ-3)	სამშენებლო	219	200
11-10	10061	საქმიანი ზონა (შზ-3)	სამშენებლო	243	214
11-11	28374	საქმიანი ზონა (შზ-3)	სამშენებლო	35	640
11-12	4636	საქმიანი ზონა (შზ-3)	არასამშენებლო	-	-
11-13	903	საქმიანი ზონა (შზ-3)	არასამშენებლო	-	-
11-14	13196	საქმიანი ზონა (შზ-3)	არასამშენებლო	-	-
	342868				5647

*ავტოსადგომების აუხილვადი მიწიყველი რაოდენობა დადგენილია წარმოდგენილი ერთობლივი კვლევის და კონსულტაციით. კვლევაში მონაწილე მრგობიანების წარმომადგენლებს COLLIERS, ARUP, YÜKSEL PROJE A.Ş და SHOP ARCHITECTS. პროექტში გათვალისწინებულია კვლევის დადგენილი ავტოსადგომების რაოდენობა. საპროექტო აღწერის რაოდენობა ნაწილობრივ პროპონირდება, მათი ფუნქციების შესაბამისად.

ავტოსადგომების განთავსების სქემა Z 10' სექტორისთვის



	ფართობი	ავტოსადგომების რაოდენობა
თაური N	14 365 მ²	222
თაური S	14 365 მ²	222
ჯამი	28 730 მ²	444

შემსრულებელი:
შპს " ზიარ არქიტექტურა " ს/კ 412779140

არქიტექტორი: ნაზარაძე ნინო
გეგმვის პროექტის შემსრულებელი: ნინო ნაზარაძე

მისამართი:
ქალაქი ბათუმი
ოფისი: დიმიტრიას ქუჩის
მიმდებარე

შპს " აგონია ბათუმი
ილინა "

ნახაზის დასახელება:
ავტოსადგომების განთავსების
სქემა

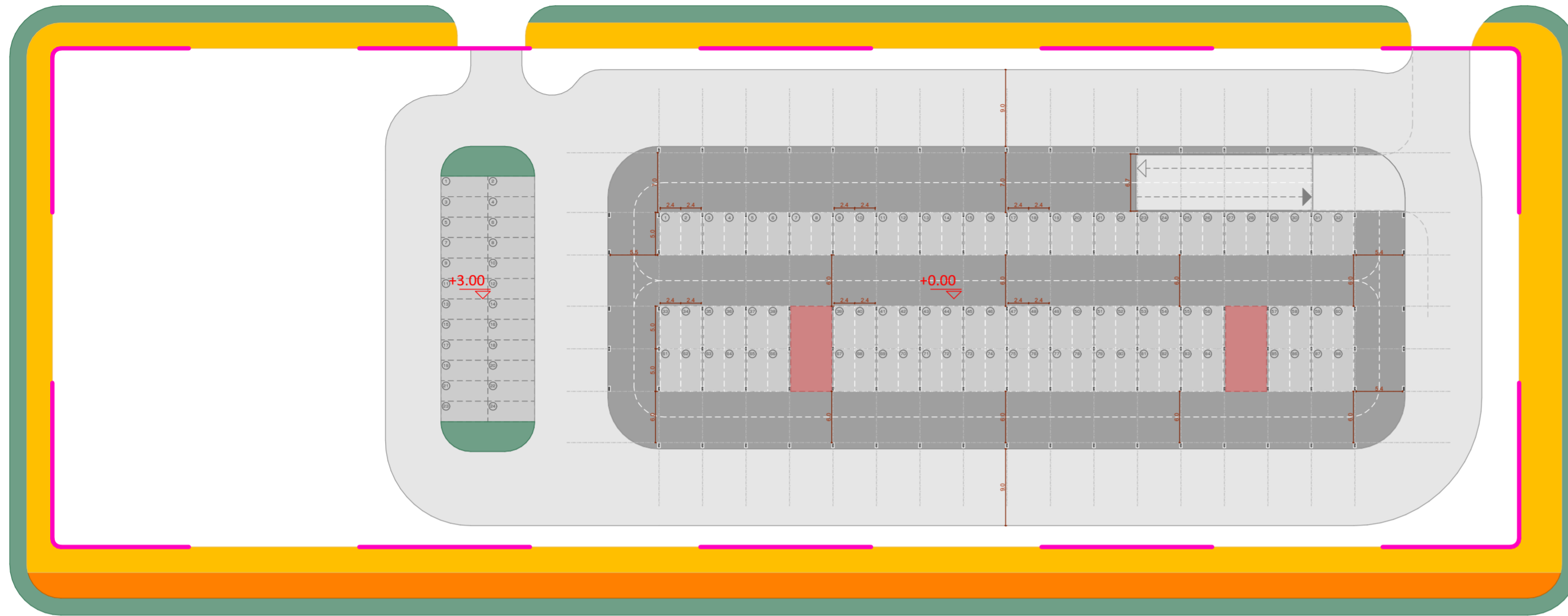
შესაქმნილია:

შემსრულებელი:

დირექტორი	მ. რაზმაძე	
არქიტექტორი	მ. რაზმაძე	
არქიტექტორი	ნ. ნაზარაძე	
ურბანისტი	მ. რაზმაძე	
ურბანისტი	ს. მამოკლიძე	

გვ. რ. A.36 მასშტაბი: A2
2025

-1 სართულის გეგმა

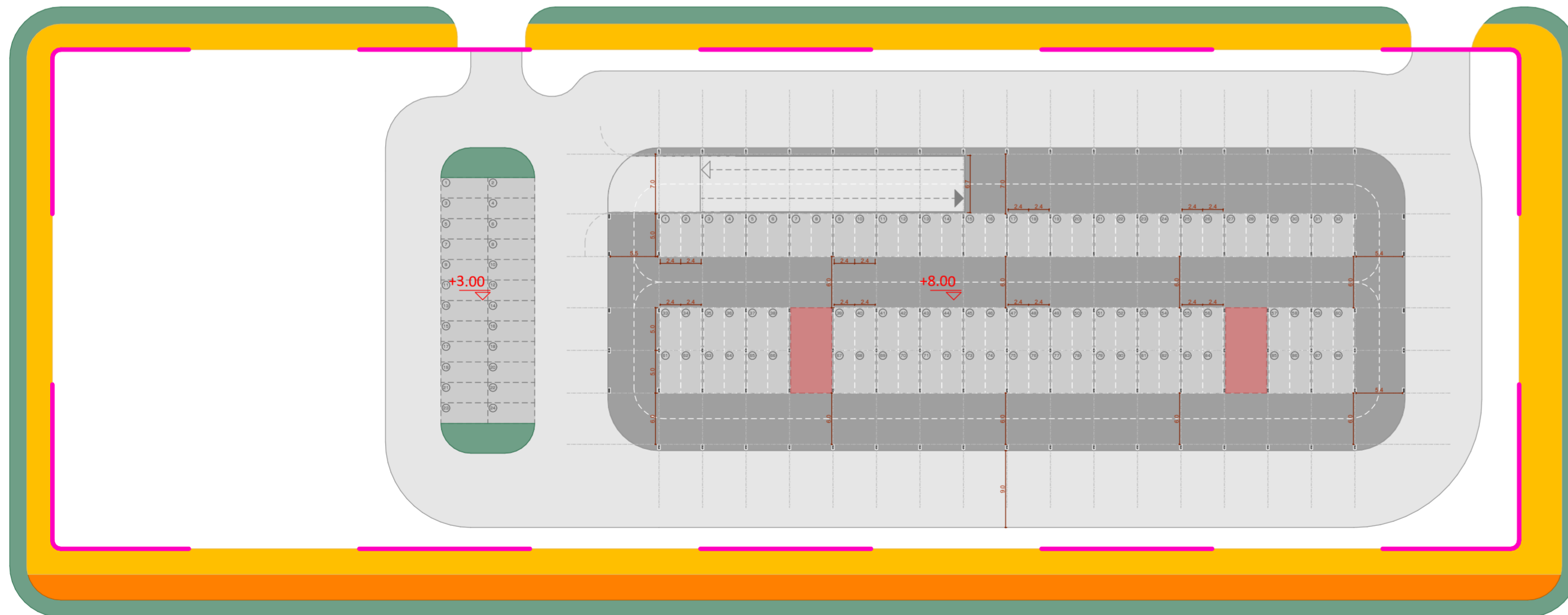


ავტოსადგომების განთავსებულ ბათვადინსტრუქციას 1 მიწისქვეშა და 1 მიწისზედა სართული (2სართული), ასევე ავტოსადგომების მცირე რაოდენობა განთავსდება ეზოში.
11-9 სექტორში სურ დაგეგმილია 200 ავტომობილის განთავსება.

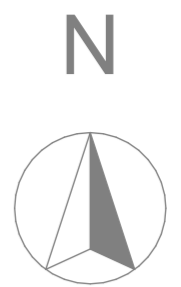
შენიშვნა: პირველი მიწისზედა სართული განთავსებულია +3.00 ნიშნულზე.

შენიშვნა*: ავტოსადგომების სქემა პირობითი და დაგეგმვა არქიტექტურული პროექტის შემთხვევის ეკსპეკტა, ასევე დაგეგმვა მიწისქვეშა სართულის რაოდენობა, შესაძლებელია ავტოსადგომების მოწყობა 2 მიწისქვეშა სართულზე.

2 სართულის გეგმა



*ავტოსადგომების აუცილებელი მინიმალური რაოდენობა დადგენილია წარმოდგენილი ენთომბივი კვლევიით და კონსტრუქციით. კვლევიში მონაწილე ორგანიზაციებს წარმადგენს COLLIERS, ARUP, YÜKSEL PROJE A.Ş და SHOP ARCHITECTS. პირობითი ბათვადინსტრუქციის კვლევიით დადგენილი ავტოსადგომების რაოდენობა, საპარკინგო ადგილების რაოდენობა ნაგებდება პროექტის და, მათი ფუნქციების შესაბამისად.



შპს " გიარ ანტიკაპიტალიზმი " №3 412779140

ავტოსადგომების განთავსების სქემა: ავტოსადგომების განთავსების სქემა

მისამართი: ქალაქი ბათუმი, ოლქი აფხაზეთის ავტონომიური რეპუბლიკის, შიდა ქალაქი

დაამუშავა: შპს " ავტოსადგომების განთავსების სქემა "

ნახაზის დასახელება: ავტოსადგომების განთავსების სქემა

შესაბამისი: სანქციონირებული საპროექტო საგანგებო

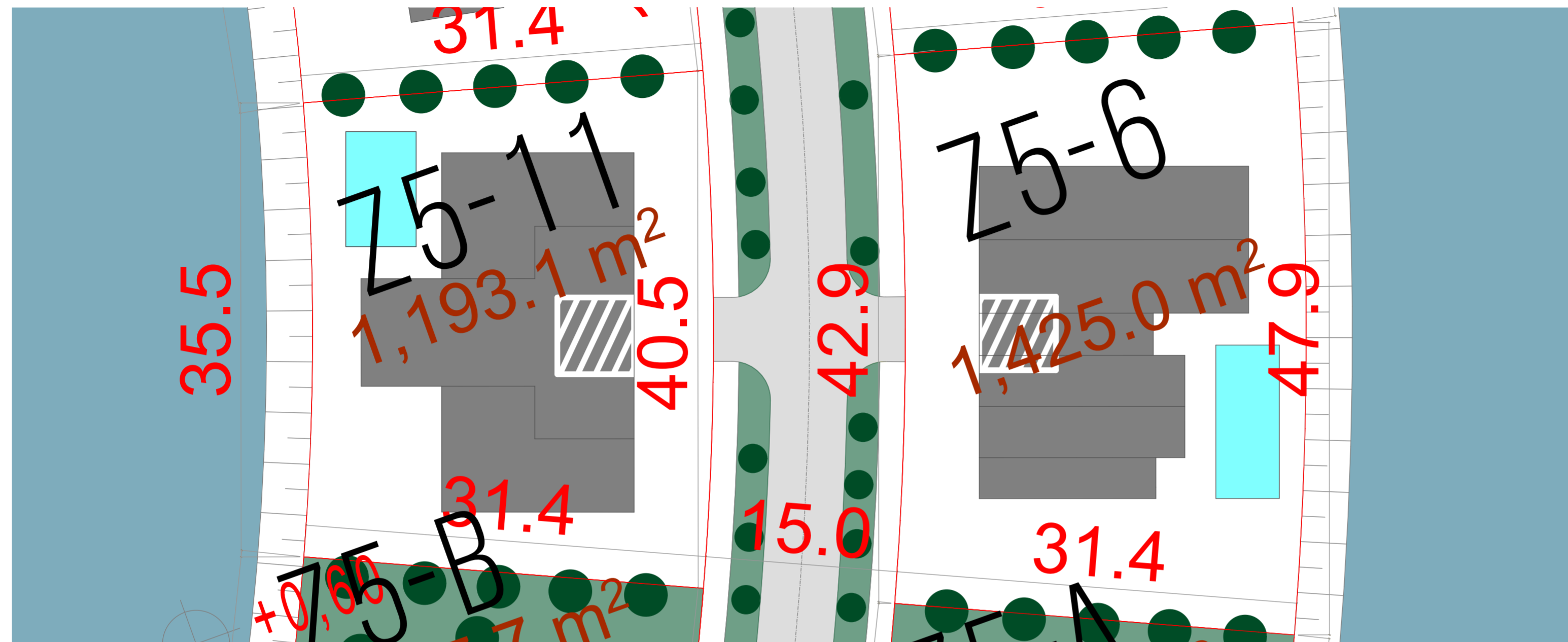
- საგანგებო
- საგანგებო
- ბათონი

ფუნქციონირება	გ. რაოდენობა	გ. რაოდენობა
ავტოსადგომი	გ. რაოდენობა	გ. რაოდენობა
პარკინგის	გ. რაოდენობა	გ. რაოდენობა
პარკინგის	გ. რაოდენობა	გ. რაოდენობა

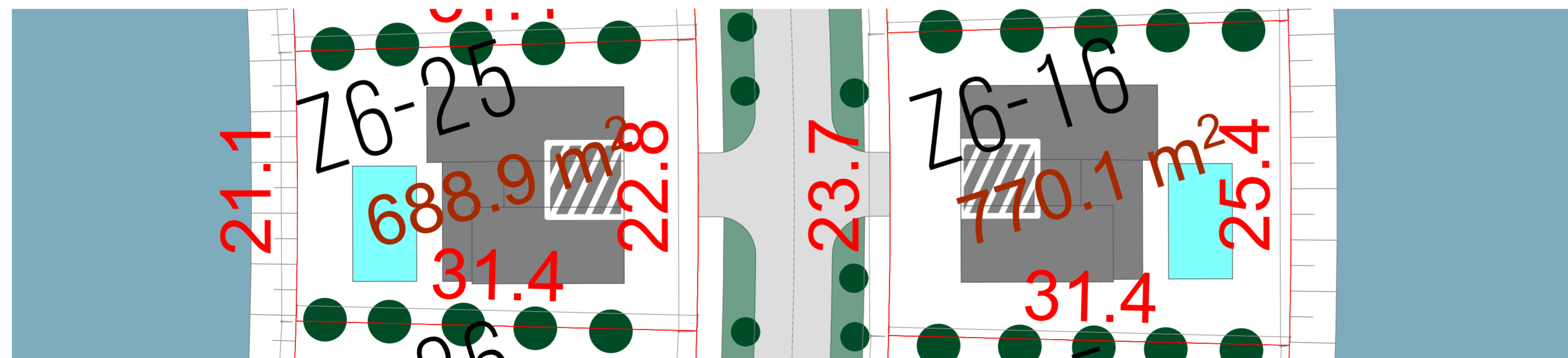
გვ. რაოდენობა: 1/37
მასშტაბი: 1:500
A2
2025

ავტოსადგომების განთავსების ადგილი ტიპურ ვიდეოში, თითო ვიდეო გათვალისწინებულია 2 საპარკინო ადგილი.

1 და 2 ტიპის ვიდეო



3 ტიპის ვიდეო



შპს "ზირა არქიტექტურა"
ს/კ 412779140

საპროექტო კონსტრუქციის
განაშენიანების დაგეგმვის
შემოსავლის განთავსების
გეგმვა
ქალაქ ბათუმი

მისამართი:
ქალაქ ბათუმი
ოფისის ადრესის ქართული
მისამართი

დასახელება:
შპს "ავტოსადგომი ბათუმი
აილენდ"

ნახაზის დასახელება:
ავტოსადგომების განთავსების
სქემა

უწყობის სახელი:

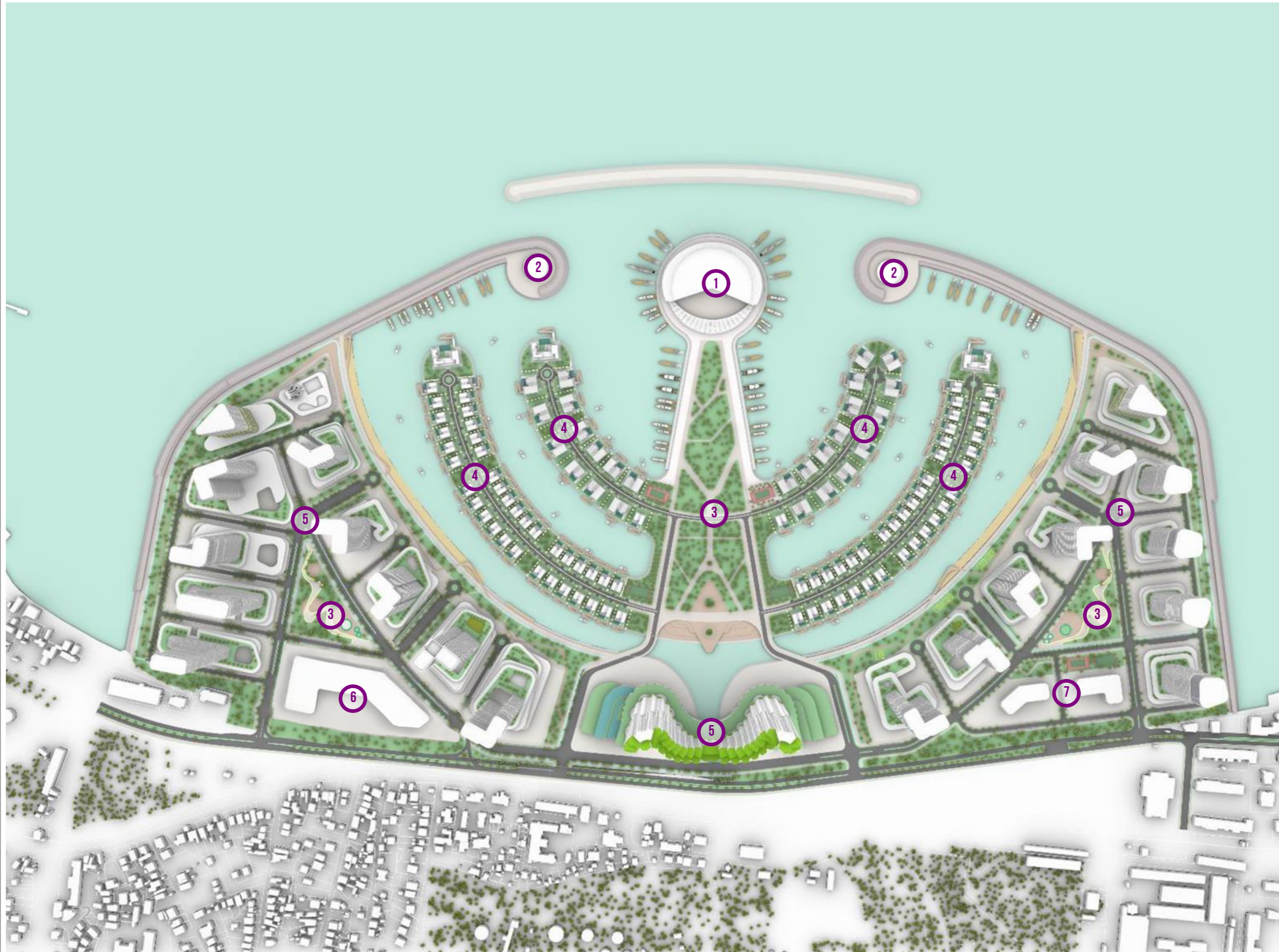
- საპროექტო საპარკინო ადგილი
- შენობის კონსტრუქცია
- საგზაო სარეზერვუარი
- მანქანა
- ავტოსადგომი
- ავტოსადგომის სავარაუდო კონსტრუქცია
- ბუნებრივი
- ხანძარბაევი

შემსრულებელი:

დირექტორი	გ. რაზმაძე	<i>გ. რაზმაძე</i>
არქიტექტორი	გ. რაზმაძე	<i>გ. რაზმაძე</i>
არქიტექტორი	ვ. მინდიაშვილი	<i>ვ. მინდიაშვილი</i>
ურბანისტი	გ. ნოზაძე	<i>გ. ნოზაძე</i>
ურბანისტი	ს. მამოკლიძე	<i>ს. მამოკლიძე</i>

გვ. A.38 მასშტაბი: 1:300
2025

A2



შემსრულებელი:
შპს "ზიარ არქიტექტურა"
ს/კ 412779140

პროექტის დასახელება:
ხელუქვენი კუნძულის, განუშენიანების დაბალური მამის პროექტის შეთანხმების ცვლილება ქალაქ ბათუმში

მისამართი:
ქალაქი ბათუმი
ოდისაა დიმიტრიძის ქუჩის
მიმდებარედ

დასკვეთი:
შპს "ამბასადორი ბათუმი
აილენდ"

ნახაზის დასახელება:
ბენეარული გეგმაზე
დაფუძნებული ვიზუალიზაცია

შესაძლებელია:

- 1 საკონსერვო დარბაზი, კვების ობიექტები, ბარტოზა
- 2 კვების ობიექტები
- 3 სარეკრეაციო სივრცეები
- 4 კერძო სახლები, ვილები
- 5 მრავალფუნქციური შენობები
- 6 საავტომობილო სერვისი
- 7 საგანგებო შემთხვევების ობიექტები

შემსრულებელი:

დირექტორი	მ. რაზმაძე	<i>[Signature]</i>
არქიტექტორი	მ. რაზმაძე	<i>[Signature]</i>
არქიტექტორი	ზ. მისუაშვილი	<i>[Signature]</i>
ურბანიისტი	მ. ნოსაძე	<i>[Signature]</i>
ურბანიისტი	ს. მამრიკიძე	<i>[Signature]</i>



შემსრულებელი:
შპს "ზიარ არქიტექტურა"
ს/პ 412779140

პროექტის დასახელება:
ხელშეწყობი კონკრეტული,
განაშენიანების დათვალური
გამგზავნი პროექტის შეთანხმების
ცვლილება
ქალაქ ბათუმში

მისამართი:
ქალაქი ბათუმი
ოფისი და იმპროვიზირებული ქუჩის
მიმდებარედ

დამკვეთი:
შპს "ამბასადორი ბათუმი
აილენდ"

ნახაზის დასახელება:
ვიზუალიზაცია

შესვლიანობა:

შემსრულებელი:

დირექტორი	გ.რაზმაძე	<i>[Signature]</i>
არქიტექტორი	გ.რაზმაძე	<i>[Signature]</i>
არქიტექტორი	ვ.გინსურაძე	<i>[Signature]</i>
ურბანიისტი	გ.გომიზაძე	<i>[Signature]</i>
ურბანიისტი	ს.მამრიკიშვილი	<i>[Signature]</i>

გვარდი:	მასშტაბი:	A3
A.40		
2025		



შემსრულებელი:
შპს "ზიარ არქიტექტურა"
ს/პ 412779140

პროექტის დასახელება:
ხელუქვეური კუჩქელის,
ბანაშენიანების დაბალური
ბაზის პროექტის შეთანხმების
ცვლილება
ქალაქ ბათუმში

მისამართი:
ქალაქი ბათუმი
ოფისის დაგეგმვის ქუჩის
მიმდებარედ

დაამუშავა:
შპს "ამბასადორი ბათუმი
აილენდ"

ნახაზის დასახელება:
ვიზუალიზაცია

შესვლიანობა:

შემსრულებელი:

დირექტორი	გ.რუხაძე	<i>გ.რუხაძე</i>
არქიტექტორი	გ.რუხაძე	<i>გ.რუხაძე</i>
არქიტექტორი	ვ.ბინსუაძე	<i>ვ.ბინსუაძე</i>
ურბანისტი	გ.ნოზაძე	<i>გ.ნოზაძე</i>
ურბანისტი	ს.მამრიკიძე	<i>ს.მამრიკიძე</i>

გვერდი:	მასშტაბი:	A3
A.41		
2025		



შემსრულებელი:
შპს "ზიარ არქიტექტურა"
ს/პ 412779140

პროექტის დასახელება:
სულთვენი კუდელის,
ბანაშენიანების დაბალური
ბაშენი პროექტის შუამდგომლობის
ცვლილება
ქალაქ ბათუმში

მისამართი:
ქალაქი ბათუმი
ოფისი და დიმიტროვის ქუჩის
მიმდებარედ

დაამუშაოთ:
შპს "ამბასადორი ბათუმი
აილენდ"

ნახაზის დასახელება:
ვიზუალიზაცია

შესრულებულია:

შემსრულებელი:

დირექტორი	გ. რაზმაძე	<i>გ. რაზმაძე</i>
არქიტექტორი	გ. რაზმაძე	<i>გ. რაზმაძე</i>
არქიტექტორი	ზ. მინსურაძე	<i>ზ. მინსურაძე</i>
ურბანიისტი	მ. ნოზაძე	<i>მ. ნოზაძე</i>
ურბანიისტი	ს. მამრიაშვილი	<i>ს. მამრიაშვილი</i>

შპს "ზიარ არქიტექტურა"	მისამართი:	A3
A.42		
2025		



შემსრულებელი:
შპს "ზიარ არქიტექტურა"
ს/პ 412779140

პროექტის დასახელება:
ხელშეწყობი კონკრეტული, განაშენიანების დაბალური მამის პროექტის შეთანხმების გვერდითა ქალაქ ბათუმში

მისამართი:
ქალაქი ბათუმი
ოფისი დიმიტრიას ქუჩის
მიმდებარედ

დაამუშავა:
შპს "ამბასადორი ბათუმი
აილენდ"

ნახაზის დასახელება:
ვიზუალიზაცია

შესვლიანი:

შემსრულებელი:

დირექტორი	გ.რაზაძე	<i>გ.რაზაძე</i>
არქიტექტორი	გ.რაზაძე	<i>გ.რაზაძე</i>
არქიტექტორი	ზ.გინსურაძე	<i>ზ.გინსურაძე</i>
ურბანიისტი	გ.გოგიაძე	<i>გ.გოგიაძე</i>
ურბანიისტი	ს.მამრიაშვილი	<i>ს.მამრიაშვილი</i>

შპს:	მასშტაბი:	A3
A.43		
2025		



შემსრულებელი:
შპს "ზიარ არქიტექტურა"
ს/პ 412779140

პროექტის დასახელება:
ხელუქვენი კუნძულის,
ბანაშენიანების დათბაური
ბაზის პროექტის შეთანხმების
ცვლილება
ქალაქ ბათუმში

მისამართი:
ქალაქი ბათუმი
ოფისის დიმიტრიანის ქუჩის
მიმდებარედ

დაამუშაოთ:
შპს "ამბასადორი ბათუმი
აილენდ"

ნახაზის დასახელება:
ვიზუალიზაცია

შესვლიანია:

დირექტორი	მ.რაზაძე	<i>[Handwritten Signature]</i>
არქიტექტორი	მ.რაზაძე	<i>[Handwritten Signature]</i>
არქიტექტორი	ვ.გაბუნიანი	<i>[Handwritten Signature]</i>
ურბანისტი	მ.გოგიაძე	<i>[Handwritten Signature]</i>
ურბანისტი	ს.გაბრიელიანი	<i>[Handwritten Signature]</i>

შვარდი:	მასშტაბი:	A3
A.44		
2025		



შემსრულებელი:
შპს " ზიარ არქიტექტურა"
ს/პ 412779140

პროექტის დასახელება:
ხელუქვენი კუნძულის, მანაშენიანების დაბალური მემის პროექტის შეთანხმების ცვლილება ქალაქ ბათუმში

მისამართი:
ქალაქი ბათუმი
ოფისის რაიონის ტერიტორიაზე
მომდებლად

დამკვეთი:
შპს "ამბასადორი ბათუმი
აილენდ"


ნახაზის დასახელება:
ვიზუალიზაცია

შესვლიანი:

შემსრულებელი:

დირექტორი	მ. რაზმაძე	<i>[Handwritten Signature]</i>
არქიტექტორი	მ. რაზმაძე	<i>[Handwritten Signature]</i>
არქიტექტორი	ზ. მინსურაძე	<i>[Handwritten Signature]</i>
ურბანისტი	მ. ნოზაძე	<i>[Handwritten Signature]</i>
ურბანისტი	ს. მამრიკოვილი	<i>[Handwritten Signature]</i>

შპს:	მასშტაბი:	A3
A.45		
2025		



შემსრულებელი:
შპს "ზიარ არქიტექტურა"
ს/პ 412779140

პროექტის დასახელება:
ხელუვეური კუნძულის,
ბანაშენიანების დობალური
ბაზის პროექტის შეთანხმების
ცვლილება
ქალაქ ბათუმში

მისამართი:
ქალაქი ბათუმი
ოფისის დიმიტრიანის ქუჩის
მიმდებარედ

დაამუშავა:
შპს "ამბასადორი ბათუმი
აილენდ"

ნახაზის დასახელება:
ვიზუალიზაცია

შესაბამისი:

შემსრულებელი:

დირექტორი	გ.რაზმაძე	<i>გ.რაზმაძე</i>
არქიტექტორი	გ.რაზმაძე	<i>გ.რაზმაძე</i>
არქიტექტორი	ვ.გინსურაძე	<i>ვ.გინსურაძე</i>
ურბანიისტი	მ.გოგიაძე	<i>მ.გოგიაძე</i>
ურბანიისტი	ს.მამრიაშვილი	<i>ს.მამრიაშვილი</i>

გვერდი:	მასშტაბი:	A3
A.46		
2025		



შემსრულებელი:
შპს "ზიარ არქიტექტურა"
ს/კ 412779140

პროექტის დასახელება:
ხელუვნური კუნძულის, მანაშენიანების დაბალური მემის პროექტის შეთანხმების გვლილვა ქალაქ ბათუმში

მისამართი:
ქალაქი ბათუმი
ოფისა დიმიტროვის ქუჩის
მიმდებარედ

დაგვითი:
შპს "ამბასადორი ბათუმი
აილენდ"


ნახვის დასახელება:
ვიზუალიზაცია

შესვლიანი:

შემსრულებელი:

დირექტორი	მ.რ.ზამბაძე	<i>[Signature]</i>
არქიტექტორი	მ.რ.ზამბაძე	<i>[Signature]</i>
არქიტექტორი	ზ. მანსუროვა	<i>[Signature]</i>
ურბანისტი	მ. ნოზაძე	<i>[Signature]</i>
ურბანისტი	ს. მამრიკოვილი	<i>[Signature]</i>

გვერდი:	მასშტაბი:	A3
A.47		
2025		



შემსრულებელი:	შპს " გიარ პრეტივატორა" ს/კ 412779140
პროექტის დასახელება:	ხელოვნური კუნძულის, განაშენიანების დეტალური გეგმის პროექტის შეთანხმების ცვლილება ქალაქ ბათუმში
მისამართი:	ქალაქი ბათუმი ოღისა დიმიტრიადის ქუჩის მიმდებარედ
დაგვითი:	შპს "ამბასადორი ბათუმი აილენდ"
ნახაზის დასახელება:	საინფორმაციო დაფის ფოტოები

მისვლიანი:	
------------	--

შემსრულებელი:		
დირექტორი	გ.რაზაძე	<i>[Signature]</i>
პროექტის დირექტორი	გ.რაზაძე	<i>[Signature]</i>
პროექტის დირექტორი	ვ.გონიშვილი	<i>[Signature]</i>
ურბანისტი	გ.გონიშვილი	<i>[Signature]</i>
ურბანისტი	ს.გონიშვილი	<i>[Signature]</i>